

Извещение

Администрация Солонешенского района Алтайского края, в соответствии с пп.15 п.2 ст.39.6, пп.3 п.8 ст.39.8, ст.39.18 Земельного кодекса Российской Федерации, информирует о возможности предоставления гражданам в долгосрочную аренду сроком на 20 лет, земельных участков из земель государственной собственности (до разграничения прав), категория земель: земли населенных пунктов:

1. с кадастровым номером 22:43:030104:274. Адрес: Российская Федерация, Алтайский край, муниципальный район Солонешенский, сельское поселение Карповский сельсовет, село Карпово, улица Речная, земельный участок 34/1б. Площадь: 1193 кв.м. Виды разрешенного использования: для ведения личного подсобного хозяйства на полевых участках.

Заинтересованные в предоставлении земельных участков лица, имеют право ознакомиться с их более подробными кадастровыми характеристиками на официальном сайте Администрации района <https://soloneshnoe.gosuslugi.ru/> в разделе: главная, меню, официально, все документы в подразделе: извещения по земельным отношениям и в бумажном виде в Администрации района. Заявления о намерении участвовать в аукционе по продаже права на заключение договора аренды земельного участка принимаются в течение тридцати дней со дня опубликования данного извещения: до 15 июля 2024 года, включительно. Способы подачи заявлений: лично в Администрацию района, посредством почтовой связи на бумажном носителе, посредством отправки через личный кабинет Единого портала государственных или муниципальных услуг, путем направления электронного документа заверенного электронной цифровой подписью заявителя на официальную электронную почту Администрации района: admsln@yandex.ru. По всем вопросам обращаться в Администрацию района по адресу: 659690, Алтайский край, Солонешенский район, с. Солонешное, ул. Красноармейская, 15, кабинеты № 15, 17, в рабочие дни: понедельник – пятница, с 9.00 до 17.00, исключая обед с 13.00 до 13.50. Телефон для справок 8(38594)22-6-37.

Филиал публично-правовой компании "Роскадастр" по Алтайскому краю
полное наименование органа регистрации прав
Выписка из Единого государственного реестра недвижимости об объекте недвижимости

Сведения о характеристиках объекта недвижимости

В Единый государственный реестр недвижимости внесены следующие сведения:

Раздел 1 Лист 1

Земельный участок			
вид объекта недвижимости			
Лист № 1 раздела 1	Всего листов раздела 1: 5	Всего разделов: 6	Всего листов выписки: 12
27.05.2024г. № КУВИ-001/2024-140079085			
Кадастровый номер:	22:43:030104:274		
Номер кадастрового квартала:	22:43:030104		
Дата присвоения кадастрового номера:	23.04.2024		
Ранее присвоенный государственный учетный номер:	данные отсутствуют		
Адрес:	Российская Федерация, Алтайский край, муниципальный район Солонешенский, сельское поселение Карповский сельсовет, село Карпово, улица Речная, земельный участок 34/16		
Площадь:	1193 +/- 12		
Кадастровая стоимость, руб.:	1658.27		
Кадастровые номера расположенных в пределах земельного участка объектов недвижимости:	данные отсутствуют		
Кадастровые номера объектов недвижимости, из которых образован объект недвижимости:	данные отсутствуют		
Кадастровые номера образованных объектов недвижимости:	данные отсутствуют		
Категория земель:	Земли населенных пунктов		
Виды разрешенного использования:	для ведения личного подсобного хозяйства на полевых участках		
Сведения о кадастровом инженере:	Соколова Марина Юрьевна, № А-1540 от 19.10.2017, в СРО КИ-Ассоциация СКИ, СНИЛС 05435627862, договор на выполнение кадастровых работ от 06.06.2023 № 23-2242-Д/0078, дата завершения кадастровых работ: 19.04.2024		
Сведения о лесах, водных объектах и об иных природных объектах, расположенных в пределах земельного участка:	данные отсутствуют		



ДОКУМЕНТ ПОДПИСАН
ЭЛЕКТРОННОЙ ПОДПИСЬЮ

Сертификат: 00ВВ056В7401СВ38Д2В3576АСДС8425108

Владелец: ФЕДЕРАЛЬНАЯ СЛУЖБА ГОСУДАРСТВЕННОЙ
РЕГИСТРАЦИИ, КАДАСТРА И КАРТОГРАФИИ
Действителен: с 27.06.2023 по 19.09.2024

полное наименование должности

инициалы, фамилия

Земельный участок			
вид объекта недвижимости			
Лист № 2 раздела 1	Всего листов раздела 1: 5	Всего разделов: 6	Всего листов выписки: 12
27.05.2024г. № КУВИ-001/2024-140079085			
Кадастровый номер:		22:43:030104:274	
Сведения о том, что земельный участок полностью расположен в границах зоны с особыми условиями использования территории, территории объекта культурного наследия, публичного сервитута:		Земельный участок полностью расположен в границах зоны с реестровым номером 22:43-6.177 от 10.11.2017, ограничение использования земельного участка в пределах зоны: Ограничения использования территории водоохранной зоны (ВЗ) определены ч. 15, 16 ст. 65 Водного кодекса РФ от 03.06.2006 N 74-ФЗ, вид/наименование: Водоохранная зона р. Быстрая, МО Тумановский сельсовет с. Матвеевка, МО Карповский сельсовет п. Комсомольский, с. Карпово, тип: Водоохранная зона, индекс: -, решения: 1. дата решения: 03.06.2006, номер решения: 74-ФЗ, наименование ОГВ/ОМСУ: Государственная Дума Российской Федерации 2. дата решения: 10.01.2009, номер решения: 17, наименование ОГВ/ОМСУ: Правительство Российской Федерации 3. дата решения: 10.10.2017, номер решения: 1663, наименование ОГВ/ОМСУ: Министерство природных ресурсов и экологии Алтайского края 4. дата решения: 02.10.2017, номер решения: 335/10-17, наименование ОГВ/ОМСУ: ООО "Центр инженерных технологий" 5. дата решения: 02.10.2017, номер решения: б/н, наименование ОГВ/ОМСУ: ООО "Центр инженерных технологий" 6. дата решения: 26.09.2017, номер решения: б/н, наименование ОГВ/ОМСУ: Министерство природных ресурсов и экологии Алтайского края 7. дата решения: 02.11.2017, номер решения: б/н, наименование ОГВ/ОМСУ: Министерство природных ресурсов и экологии Алтайского края 8. дата решения: 02.11.2017, номер решения: б/н, наименование ОГВ/ОМСУ: Министерство природных ресурсов и экологии Алтайского края	
Сведения о том, что земельный участок расположен в границах особой экономической зоны, территории опережающего развития, зоны территориального развития в Российской Федерации, игорной зоны:		данные отсутствуют	
Сведения о том, что земельный участок расположен в границах особо охраняемой природной территории, Байкальской природной территории и ее экологических зон, лесопарковом зеленом поясе, охотничьего угодья, лесничества:		данные отсутствуют	
Сведения о расположении земельного участка и (или) расположенного на нем объекта недвижимости в границах территории, в отношении которой принято решение о резервировании земель для государственных или муниципальных нужд:		данные отсутствуют	
Сведения о результатах проведения государственного земельного надзора:		данные отсутствуют	



ДОКУМЕНТ ПОДПИСАН
ЭЛЕКТРОННОЙ ПОДПИСЬЮ

Сертификат: 00ВВ056В7401СВ38D2В3576АСDС8425108


Владелец: ФЕДЕРАЛЬНАЯ СЛУЖБА ГОСУДАРСТВЕННОЙ

РЕГИСТРАЦИИ, КАДАСТРА И КАРТОГРАФИИ

Действителен: с 27.06.2023 по 19.09.2024

полное наименование должности

инициалы, фамилия

Земельный участок			
вид объекта недвижимости			
Лист № 3 раздела 1	Всего листов раздела 1: 5	Всего разделов: 6	Всего листов выписки: 12
27.05.2024г. № КУВИ-001/2024-140079085			
Кадастровый номер:		22:43:030104:274	
Сведения о расположении земельного участка в границах территории, в отношении которой утвержден проект межевания территории:		данные отсутствуют	
Условный номер земельного участка:		данные отсутствуют	
Сведения о принятии акта и (или) заключении договора, предусматривающих предоставление в соответствии с земельным законодательством исполнительным органом государственным органом власти или органом местного самоуправления, находящегося в государственной или муниципальной собственности земельного участка для строительства наемного дома социального использования или наемного дома коммерческого использования:		данные отсутствуют	
Сведения о том, что земельный участок или земельные участки образованы на основании решения об изъятии земельного участка и (или) расположенного на нем объекта недвижимости для государственных или муниципальных нужд:		данные отсутствуют	
Сведения о том, что земельный участок образован из земель или земельного участка, государственная собственность на которые не разграничена:		Земельный участок образован из земель или земельного участка, государственная собственность на которые не разграничена. В соответствии с Федеральным законом от 25 октября 2001 г. № 137-ФЗ "О введении в действие Земельного кодекса Российской Федерации" орган Администрации Солонешенского района Алтайского края уполномочен на распоряжение таким земельным участком.	
Сведения о наличии земельного спора о местоположении границ земельных участков:		данные отсутствуют	
Статус записи об объекте недвижимости:		Сведения об объекте недвижимости имеют статус "актуальные"	
Особые отметки:		Сведения об ограничениях права на объект недвижимости, обременениях данного объекта, не зарегистрированных в реестре прав, ограничениях прав и обременениях недвижимого имущества: вид ограничения (обременения): ограничения прав на земельный участок, предусмотренные статьей 56 Земельного кодекса Российской Федерации; срок действия: с 23.04.2024; реквизиты документа-основания: сопроводительное письмо от 10.08.2021 № 05-11/1348 выдан: Министерство природных ресурсов и экологии Алтайского края; описание местоположения границ от 05.08.2021 № б/н выдан: Урдабаева Светлана Валерьевна ООО "МонтажМонолитСтрой"; приказ об определении границы зоны затопления от 03.08.2021 № 91пр выдан: Министерство природных ресурсов и экологии Алтайского края. вид ограничения (обременения): ограничения прав на земельный участок, предусмотренные статьей 56 Земельного кодекса Российской Федерации; срок действия: с 23.04.2024; реквизиты документа-основания: водный кодекс Российской Федерации от 03.06.2006 №	
 ДОКУМЕНТ ПОДПИСАН ЭЛЕКТРОННОЙ ПОДПИСЬЮ			
Сертификат: 00BV056B7401CB38D2B3576ACDC8425108			
Владелец: ФЕДЕРАЛЬНАЯ СЛУЖБА ГОСУДАРСТВЕННОЙ			
РЕГИСТРАЦИИ, КАДАСТРА И КАРТОГРАФИИ			
Действителен: с 27.06.2023 по 19.09.2024			
полное наименование должности		инициалы, фамилия	

Земельный участок			
вид объекта недвижимости			
Лист № 4 раздела 1	Всего листов раздела 1: 5	Всего разделов: 6	Всего листов выписки: 12

27.05.2024г. № КУВИ-001/2024-140079085

Кадастровый номер:

22:43:030104:274

74-ФЗ выдан: Государственная Дума Российской Федерации; постановление «Об утверждении правил установления на местности границ водоохранных зон и границ прибрежных защитных полос водных объектов» от 10.01.2009 № 17 выдан: Правительство Российской Федерации; приказ об установлении местоположения береговых линий (границ водных объектов) границ водоохранных зон и прибрежных защитных полос на водных объектах в границах земель Солонешенского района Алтайского края от 10.10.2017 № 1663 выдан: Министерство природных ресурсов и экологии Алтайского края; письмо о точности определения координат и топографической основе от 02.10.2017 № 335/10-17 выдан: ООО "Центр инженерных технологий"; карта (план), водоохранная зона р. Быстрая, МО Тумановский сельсовет с. Матвеевка, МО Карповский сельсовет п. Комсомольский, с. Карпово от 02.10.2017 № б/н выдан: ООО "Центр инженерных технологий"; доверенность от 26.09.2017 № б/н выдан: Министерство природных ресурсов и экологии Алтайского края; приложение к сопроводительному письму (CD-диск с данными) от 02.11.2017 № б/н выдан: Министерство природных ресурсов и экологии Алтайского края; сопроводительное письмо от 02.11.2017 № б/н выдан: Министерство природных ресурсов и экологии Алтайского края. вид ограничения (обременения): ограничения прав на земельный участок, предусмотренные статьей 56 Земельного кодекса Российской Федерации; срок действия: с 23.04.2024; реквизиты документа-основания: водный кодекс Российской Федерации от 03.06.2006 № 74-ФЗ выдан: Государственная Дума Российской Федерации; постановление «Об утверждении правил установления на местности границ водоохранных зон и границ прибрежных защитных полос водных объектов» от 10.01.2009 № 17 выдан: Правительство Российской Федерации; приказ об установлении местоположения береговых линий (границ водных объектов) границ водоохранных зон и прибрежных защитных полос на водных объектах в границах земель Солонешенского района Алтайского края от 10.10.2017 № 1663 выдан: Министерство природных ресурсов и экологии Алтайского края; письмо о точности определения координат и топографической основе от 02.10.2017 № 335/10-17 выдан: ООО "Центр инженерных технологий"; карта (план), прибрежная защитная полоса р. Быстрая, МО Тумановский сельсовет с. Матвеевка, МО Карповский сельсовет п. Комсомольский, с. Карпово от 02.10.2017 № б/н выдан: ООО "Центр инженерных технологий"; доверенность от 26.09.2017 № б/н выдан: Министерство природных ресурсов и экологии Алтайского края; сопроводительное письмо от 02.11.2017 № б/н выдан: Министерство природных ресурсов и экологии Алтайского края; приложение к сопроводительному письму (CD-диск с данными) от 02.11.2017 № б/н выдан: Министерство природных ресурсов и экологии Алтайского края. Земельный участок подлежит снятию с государственного кадастрового учета по истечении



ДОКУМЕНТ ПОДПИСАН
ЭЛЕКТРОННОЙ ПОДПИСЬЮ

Сертификат: 00BV056B7401CB38D2B3576ACDC8425108

Владелец: ФЕДЕРАЛЬНАЯ СЛУЖБА ГОСУДАРСТВЕННОЙ

РЕГИСТРАЦИИ, КАДАСТРА И КАРТОГРАФИИ

Действителен: с 27.06.2023 по 19.09.2024

полное наименование должности

инициалы, фамилия

Земельный участок			
вид объекта недвижимости			
Лист № 5 раздела 1	Всего листов раздела 1: 5	Всего разделов: 6	Всего листов выписки: 12
27.05.2024г. № КУВИ-001/2024-140079085			
Кадастровый номер:		22:43:030104:274	
		пяти лет со дня его государственного кадастрового учета, если на него не будут зарегистрированы права. Сведения, необходимые для заполнения разделов: 2 - Сведения о зарегистрированных правах; 4 - Сведения о частях земельного участка, отсутствуют.	
Получатель выписки:		Администрация Солонешенского района Алтайского края	

полное наименование должности	 ДОКУМЕНТ ПОДПИСАН ЭЛЕКТРОННОЙ ПОДПИСЬЮ Сертификат: 00ВВ056В7401СВ38D2В3576АСDС8425108 Владелец: ФЕДЕРАЛЬНАЯ СЛУЖБА ГОСУДАРСТВЕННОЙ РЕГИСТРАЦИИ, КАДАСТРА И КАРТОГРАФИИ Действителен: с 27.06.2023 по 19.09.2024	инициалы, фамилия
-------------------------------	---	-------------------

Выписка из Единого государственного реестра недвижимости об объекте недвижимости
Описание местоположения земельного участка

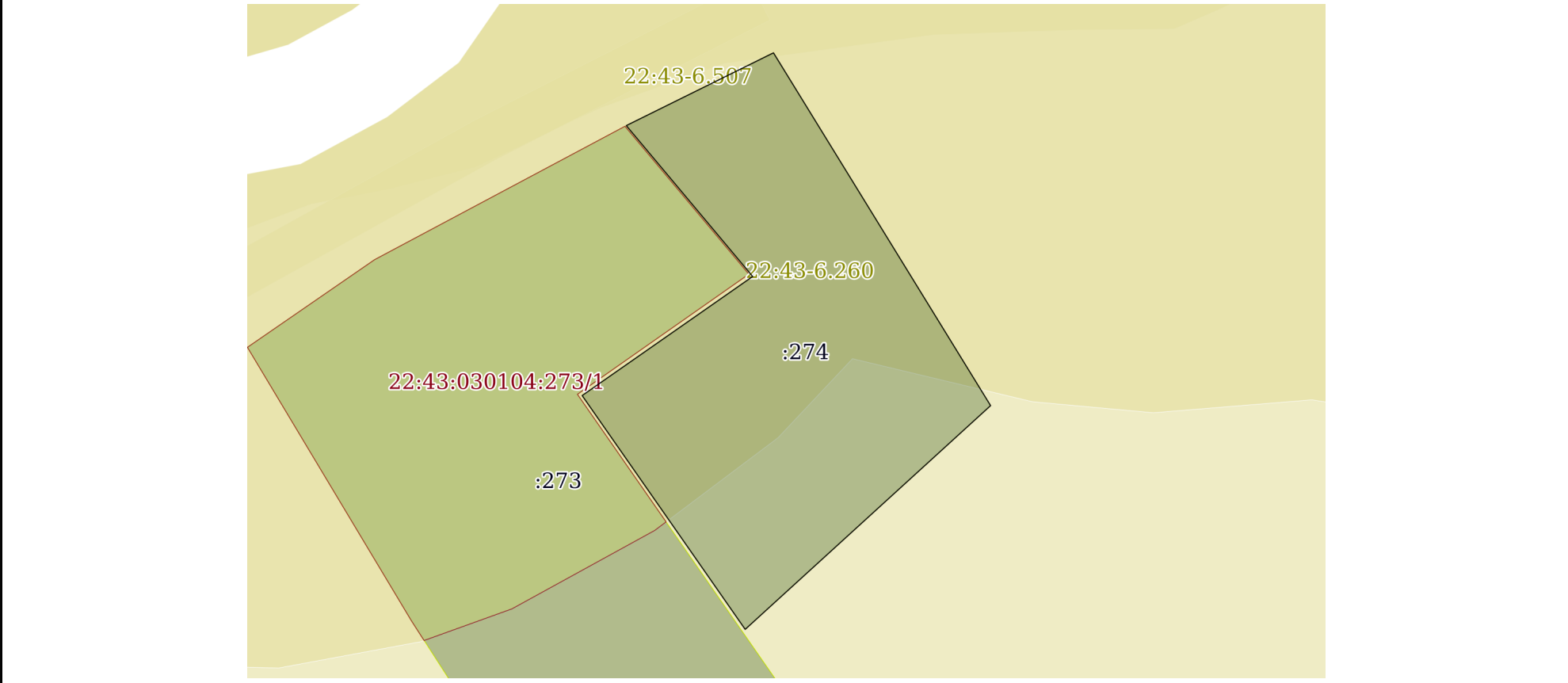
Земельный участок
вид объекта недвижимости

Лист № 1 раздела 3 Всего листов раздела 3: 1 Всего разделов: 6 Всего листов выписки: 12


27.05.2024г. № КУВИ-001/2024-140079085

Кадастровый номер: 22:43:030104:274

План (чертеж, схема) земельного участка



Масштаб 1:600 Условные обозначения:

полное наименование должности	 <p>ДОКУМЕНТ ПОДПИСАН ЭЛЕКТРОННОЙ ПОДПИСЬЮ</p> <p>Сертификат: 00ВВ056В7401СВ38D2В3576АСDC8425108 Владелец: ФЕДЕРАЛЬНАЯ СЛУЖБА ГОСУДАРСТВЕННОЙ РЕГИСТРАЦИИ, КАДАСТРА И КАРТОГРАФИИ Действителен: с 27.06.2023 по 19.09.2024</p>	инициалы, фамилия

Выписка из Единого государственного реестра недвижимости об объекте недвижимости

Описание местоположения земельного участка

Земельный участок			
вид объекта недвижимости			
Лист № 1 раздела 3.1	Всего листов раздела 3.1: 1	Всего разделов: 6	Всего листов выписки: 12
27.05.2024г. № КУВИ-001/2024-140079085			
Кадастровый номер:		22:43:030104:274	

Описание местоположения границ земельного участка							
№ п/п	Номер точки		Дирекционный угол	Горизонтальное проложение, м	Описание закрепления на местности	Кадастровые номера смежных участков	Сведения об адресах правообладателей смежных земельных участков
	начальная	конечная					
1	2	3	4	5	6	7	8
1	1.1.1	1.1.2	63°40.9'	16.67	данные отсутствуют	данные отсутствуют	данные отсутствуют
2	1.1.1	1.1.1			данные отсутствуют	22:43:030104:273	m.gordeeva@admsln.alregn.ru, 659696, Российская Федерация, Алтайский край, Солонешенский район, с Карпово, ул Речная, д 37, кв 2
3	1.1.2	1.1.3	148°23.8'	42.06	данные отсутствуют	данные отсутствуют	данные отсутствуют
4	1.1.3	1.1.4	227°38.0'	33.72	данные отсутствуют	данные отсутствуют	данные отсутствуют
5	1.1.4	1.1.5	325°7.1'	28.94	данные отсутствуют	данные отсутствуют	данные отсутствуют
6	1.1.5	1.1.6	55°4.1'	21.11	данные отсутствуют	данные отсутствуют	данные отсутствуют
7	1.1.6	1.1.1	320°3.3'	19.98	данные отсутствуют	данные отсутствуют	данные отсутствуют

полное наименование должности	 ДОКУМЕНТ ПОДПИСАН ЭЛЕКТРОННОЙ ПОДПИСЬЮ	инициалы, фамилия
	Сертификат: 00BV056B7401CB38D2B3576ACDC8425108 Владелец: ФЕДЕРАЛЬНАЯ СЛУЖБА ГОСУДАРСТВЕННОЙ РЕГИСТРАЦИИ, КАДАСТРА И КАРТОГРАФИИ Действителен: с 27.06.2023 по 19.09.2024	

Выписка из Единого государственного реестра недвижимости об объекте недвижимости

Описание местоположения земельного участка

Земельный участок			
вид объекта недвижимости			
Лист № 1 раздела 3.2	Всего листов раздела 3.2: 1	Всего разделов: 6	Всего листов выписки: 12
27.05.2024г. № КУВИ-001/2024-140079085			
Кадастровый номер:		22:43:030104:274	

Сведения о характерных точках границы земельного участка				
Система координат МСК-22, зона 3				
Номер точки	Координаты, м		Описание закрепления на местности	Средняя квадратичная погрешность определения координат характерных точек границ земельного участка, м
	X	Y		
1	2	3	4	5
1	435595.61	3238324.82	Столб деревянный	0.1
2	435580.29	3238337.65	Не закреплена	0.1
3	435568.2	3238320.34	Не закреплена	0.1
4	435544.46	3238336.89	Столб деревянный	0.1
5	435567.18	3238361.8	Не закреплена	0.1
6	435603	3238339.76	Столб деревянный	0.1
1	435595.61	3238324.82	Столб деревянный	0.1



ДОКУМЕНТ ПОДПИСАН
ЭЛЕКТРОННОЙ ПОДПИСЬЮ

Сертификат: 00ВВ056В7401СВ38D2В3576АСDС8425108

Владелец: ФЕДЕРАЛЬНАЯ СЛУЖБА ГОСУДАРСТВЕННОЙ
РЕГИСТРАЦИИ, КАДАСТРА И КАРТОГРАФИИ
Действителен: с 27.06.2023 по 19.09.2024

полное наименование должности

инициалы, фамилия

Выписка из Единого государственного реестра недвижимости об объекте недвижимости

Сведения о частях земельного участка

Земельный участок			
вид объекта недвижимости			
Лист № 1 раздела 4.1	Всего листов раздела 4.1: 2	Всего разделов: 6	Всего листов выписки: 12
27.05.2024г. № КУВИ-001/2024-140079085			
Кадастровый номер:		22:43:030104:274	

Учетный номер части	Площадь, м2	Содержание ограничения в использовании или ограничения права на объект недвижимости или обременения объекта недвижимости
1	2	3
22:43:030104:274/1	0.1	вид ограничения (обременения): ограничения прав на земельный участок, предусмотренные статьей 56 Земельного кодекса Российской Федерации; Срок действия: не установлен; реквизиты документа-основания: сопроводительное письмо от 10.08.2021 № 05-11/1348 выдан: Министерство природных ресурсов и экологии Алтайского края; описание местоположения границ от 05.08.2021 № б/н выдан: Урдабаева Светлана Валерьевна ООО "МонтажМонолитСтрой"; приказ об определении границы зоны затопления от 03.08.2021 № 91пр выдан: Министерство природных ресурсов и экологии Алтайского края; Содержание ограничения (обременения): Ограничения в использовании согласно, ст. 67.1 "Предотвращение негативного воздействия вод и ликвидация его последствий", п. 6 Водного кодекса РФ от 03.06.2006 г. №74-ФЗ 6. В границах зон затопления, подтопления, в соответствии с законодательством Российской Федерации о градостроительной деятельности отнесенных к зонам с особыми условиями использования территорий, запрещаются: 1) размещение новых населенных пунктов и строительство объектов капитального строительства без обеспечения инженерной защиты таких населенных пунктов и объектов от затопления, подтопления; 2) использование сточных вод в целях регулирования плодородия почв; 3) размещение кладбищ, скотомогильников, объектов размещения отходов производства и потребления, химических, взрывчатых, токсичных, отравляющих и ядовитых веществ, пунктов хранения и захоронения радиоактивных отходов; 4) осуществление авиационных мер по борьбе с вредными организмами.; Реестровый номер границы: 22:43-6.507; Вид объекта реестра границ: Зона с особыми условиями использования территории; Вид зоны по документу: Зона затопления 1% обеспеченности территории в границах населенного пункта с. Карпово Солонешенского района Алтайского края; Тип зоны: Иная зона с особыми условиями использования территории
22:43:030104:274/2	811	вид ограничения (обременения): ограничения прав на земельный участок, предусмотренные статьей 56 Земельного кодекса Российской Федерации; Срок действия: не установлен; реквизиты документа-основания: водный кодекс Российской Федерации от 03.06.2006 № 74-ФЗ выдан: Государственная Дума Российской Федерации; постановление «Об утверждении правил установления на местности границ водоохранных зон и границ прибрежных защитных полос водных объектов» от 10.01.2009 № 17 выдан: Правительство Российской Федерации; приказ об установлении местоположения береговых линий (границ водных объектов) границ водоохранных зон и прибрежных защитных полос на водных объектах в границах земель Солонешенского района Алтайского края от 10.10.2017 № 1663 выдан: Министерство природных ресурсов и экологии Алтайского края; письмо



ДОКУМЕНТ ПОДПИСАН
ЭЛЕКТРОННОЙ ПОДПИСЬЮ

Сертификат: 00ВВ056В7401СВ38D2В3576АСDС8425108

Владелец: ФЕДЕРАЛЬНАЯ СЛУЖБА ГОСУДАРСТВЕННОЙ
РЕГИСТРАЦИИ, КАДАСТРА И КАРТОГРАФИИ
Действителен: с 27.06.2023 по 19.09.2024

полное наименование должности

инициалы, фамилия

Земельный участок			
вид объекта недвижимости			
Лист № 2 раздела 4.1	Всего листов раздела 4.1: 2	Всего разделов: 6	Всего листов выписки: 12
27.05.2024г. № КУВИ-001/2024-140079085			
Кадастровый номер:		22:43:030104:274	
		о точности определения координат и топографической основе от 02.10.2017 № 335/10-17 выдан: ООО "Центр инженерных технологий"; карта (план), прибрежная защитная полоса р. Быстрая, МО Тумановский сельсовет с. Матвеевка, МО Карповский сельсовет п. Комсомольский, с. Карпово от 02.10.2017 № б/н выдан: ООО "Центр инженерных технологий"; доверенность от 26.09.2017 № б/н выдан: Министерство природных ресурсов и экологии Алтайского края; сопроводительное письмо от 02.11.2017 № б/н выдан: Министерство природных ресурсов и экологии Алтайского края; приложение к сопроводительному письму (CD-диск с данными) от 02.11.2017 № б/н выдан: Министерство природных ресурсов и экологии Алтайского края; Содержание ограничения (обременения): Ограничения использования территории прибрежной защитной полосы (ПЗП) определены ч. 15, 16, 17 ст. 65 Водного кодекса РФ от 03.06.2006 N 74-ФЗ; Реестровый номер границы: 22:43-6.260; Вид объекта реестра границ: Зона с особыми условиями использования территории; Вид зоны по документу: Прибрежная защитная полоса р. Быстрая, МО Тумановский сельсовет с. Матвеевка, МО Карповский сельсовет п. Комсомольский, с. Карпово; Тип зоны: Прибрежная защитная полоса; Индекс: -	
	Весь	вид ограничения (обременения): ограничения прав на земельный участок, предусмотренные статьей 56 Земельного кодекса Российской Федерации; Срок действия: не установлен; реквизиты документа-основания: водный кодекс Российской Федерации от 03.06.2006 № 74-ФЗ выдан: Государственная Дума Российской Федерации; постановление «Об утверждении правил установления на местности границ водоохранных зон и границ прибрежных защитных полос водных объектов» от 10.01.2009 № 17 выдан: Правительство Российской Федерации; приказ об установлении местоположения береговых линий (границ водных объектов) границ водоохранных зон и прибрежных защитных полос на водных объектах в границах земель Солонешенского района Алтайского края от 10.10.2017 № 1663 выдан: Министерство природных ресурсов и экологии Алтайского края; письмо о точности определения координат и топографической основе от 02.10.2017 № 335/10-17 выдан: ООО "Центр инженерных технологий"; карта (план), водоохранная зона р. Быстрая, МО Тумановский сельсовет с. Матвеевка, МО Карповский сельсовет п. Комсомольский, с. Карпово от 02.10.2017 № б/н выдан: ООО "Центр инженерных технологий"; доверенность от 26.09.2017 № б/н выдан: Министерство природных ресурсов и экологии Алтайского края; приложение к сопроводительному письму (CD-диск с данными) от 02.11.2017 № б/н выдан: Министерство природных ресурсов и экологии Алтайского края; сопроводительное письмо от 02.11.2017 № б/н выдан: Министерство природных ресурсов и экологии Алтайского края; Содержание ограничения (обременения): Ограничения использования территории водоохранной зоны (ВЗ) определены ч. 15, 16 ст. 65 Водного кодекса РФ от 03.06.2006 N 74-ФЗ; Реестровый номер границы: 22:43-6.177; Вид объекта реестра границ: Зона с особыми условиями использования территории; Вид зоны по документу: Водоохранная зона р. Быстрая, МО Тумановский сельсовет с. Матвеевка, МО Карповский сельсовет п. Комсомольский, с. Карпово; Тип зоны: Водоохранная зона; Индекс: -	

 ДОКУМЕНТ ПОДПИСАН ЭЛЕКТРОННОЙ ПОДПИСЬЮ Сертификат: 00BV056B7401CB38D2B3576ACDC8425108 Владелец: ФЕДЕРАЛЬНАЯ СЛУЖБА ГОСУДАРСТВЕННОЙ РЕГИСТРАЦИИ, КАДАСТРА И КАРТОГРАФИИ Действителен: с 27.06.2023 по 19.09.2024	инициалы, фамилия
полное наименование должности	

Выписка из Единого государственного реестра недвижимости об объекте недвижимости

Сведения о частях земельного участка

Земельный участок			
вид объекта недвижимости			

Лист № 1 раздела 4.2	Всего листов раздела 4.2: 2	Всего разделов: 6	Всего листов выписки: 12
----------------------	-----------------------------	-------------------	--------------------------

27.05.2024г. № КУВИ-001/2024-140079085

Кадастровый номер: 22:43:030104:274

Сведения о характерных точках границы части (частей) земельного участка

Учетный номер части: 22:43:030104:274/1

Система координат МСК-22, зона 3

Номер точки	Координаты, м		Описание закрепления на местности	Средняя квадратичная погрешность определения координат характерных точек границ земельного участка, м
	X	Y		
1	2	3	4	5
1	435602.49	3238338.73	-	-
2	435603	3238339.76	-	-
3	435602.66	3238339.97	-	-
1	435602.49	3238338.73	-	-



ДОКУМЕНТ ПОДПИСАН
ЭЛЕКТРОННОЙ ПОДПИСЬЮ

Сертификат: 00ВВ056В7401СВ38D2В3576АСDС8425108

Владелец: ФЕДЕРАЛЬНАЯ СЛУЖБА ГОСУДАРСТВЕННОЙ
РЕГИСТРАЦИИ, КАДАСТРА И КАРТОГРАФИИ
Действителен: с 27.06.2023 по 19.09.2024

полное наименование должности		инициалы, фамилия
-------------------------------	--	-------------------

Земельный участок

вид объекта недвижимости

Лист № 2 раздела 4.2

Всего листов раздела 4.2: 2

Всего разделов: 6

Всего листов выписки: 12

27.05.2024г. № КУВИ-001/2024-140079085

Кадастровый номер:

22:43:030104:274

Сведения о характерных точках границы части (частей) земельного участка

Учетный номер части: 22:43:030104:274/2

Система координат МСК-22, зона 3

Номер точки	Координаты, м		Описание закрепления на местности	Средняя квадратичная погрешность определения координат характерных точек границ земельного участка, м
	X	Y		
1	2	3	4	5
1	435555.59	3238329.13	-	-
2	435568.2	3238320.34	-	-
3	435580.29	3238337.65	-	-
4	435595.61	3238324.82	-	-
5	435603	3238339.76	-	-
6	435568.85	3238360.77	-	-
7	435571.96	3238347.78	-	-
8	435563.93	3238340.22	-	-
1	435555.59	3238329.13	-	-



ДОКУМЕНТ ПОДПИСАН
ЭЛЕКТРОННОЙ ПОДПИСЬЮ

Сертификат: 00ВВ056В7401СВ38D2В3576АСDС8425108

Владелец: ФЕДЕРАЛЬНАЯ СЛУЖБА ГОСУДАРСТВЕННОЙ

РЕГИСТРАЦИИ, КАДАСТРА И КАРТОГРАФИИ

Действителен: с 27.06.2023 по 19.09.2024

полное наименование должности

инициалы, фамилия