

Извещение

Администрация Солонешенского района Алтайского края, в соответствии с пп.15 п.2 ст.39.6, пп.3 п.8 ст.39.8, ст.39.18 Земельного кодекса Российской Федерации, информирует о возможности предоставления гражданам в долгосрочную аренду сроком на 20 лет, земельных участков из земель государственной собственности (до разграничения прав), категория земель: земли населенных пунктов:

1. с кадастровым номером 22:43:060202:304. Местоположение: Российская Федерация, Алтайский край, Солонешенский район, с. Тальменка, ул. Центральная. Площадь: 16865 кв.м. Виды разрешенного использования: ведение личного подсобного хозяйства на полевых участках.

2. с кадастровым номером 22:43:080102:333. Адрес: Российская Федерация, Алтайский край, муниципальный район Солонешенский, сельское поселение Тополинский сельсовет, село Топольное, улица Заводская, земельный участок 8а. Площадь: 718 кв.м. Виды разрешенного использования: для ведения личного подсобного хозяйства на полевых участках.

Заинтересованные в предоставлении земельных участков лица, имеют право ознакомиться с их более подробными кадастровыми характеристиками на официальном сайте Администрации района <https://soloneshnoe.gosuslugi.ru/> в разделе: главная, деятельность, в подразделе земельные и имущественные отношения: извещения по земельным отношениям и в бумажном виде в Администрации района. Заявления о намерении участвовать в аукционе по продаже права на заключение договора аренды земельного участка принимаются в течение тридцати дней со дня опубликования данного извещения: до 29 июля 2024 года, включительно. Способы подачи заявлений: лично в Администрацию района, посредством почтовой связи на бумажном носителе, посредством отправки через личный кабинет Единого портала государственных или муниципальных услуг, путем направления электронного документа заверенного электронной цифровой подписью заявителя на официальную электронную почту Администрации района: admsln@yandex.ru. По всем вопросам обращаться в Администрацию района по адресу: 659690, Алтайский край, Солонешенский район, с. Солонешное, ул. Красноармейская, 15, кабинеты № 15, 17, в рабочие дни: понедельник – пятница, с 9.00 до 17.00, исключая обед с 13.00 до 13.50. Телефон для справок 8(38594)22-6-37.

Филиал публично-правовой компании "Роскадастр" по Алтайскому краю
полное наименование органа регистрации прав
Выписка из Единого государственного реестра недвижимости об объекте недвижимости

Сведения о характеристиках объекта недвижимости

В Единый государственный реестр недвижимости внесены следующие сведения:

Раздел 1 Лист 1

Земельный участок			
вид объекта недвижимости			
Лист № 1 раздела 1	Всего листов раздела 1: 3	Всего разделов: 7	Всего листов выписки: 9
23.05.2024г. № КУВИ-001/2024-140082593			
Кадастровый номер:	22:43:080005:304		
Номер кадастрового квартала:	22:43:080005		
Дата присвоения кадастрового номера:	20.10.2023		
Ранее присвоенный государственный учетный номер:	данные отсутствуют		
Адрес:	Российская Федерация, Алтайский край, муниципальный район Солонешенский, сельское поселение Тополинский сельсовет, село Рыбное, улица Школьная, земельный участок 21		
Площадь:	2575 +/- 18		
Кадастровая стоимость, руб.:	81215.5		
Кадастровые номера расположенных в пределах земельного участка объектов недвижимости:	данные отсутствуют		
Кадастровые номера объектов недвижимости, из которых образован объект недвижимости:	данные отсутствуют		
Кадастровые номера образованных объектов недвижимости:	данные отсутствуют		
Категория земель:	Земли населенных пунктов		
Виды разрешенного использования:	ведение личного подсобного хозяйства (приусадебный земельный участок)		
Сведения о кадастровом инженерере:	Лабутина Тамара Андреевна, СНИЛС 114-886-597 96, договор на выполнение кадастровых работ от 21.08.2023 № 64/23, дата завершения кадастровых работ: 19.10.2023		
Сведения о лесах, водных объектах и об иных природных объектах, расположенных в пределах земельного участка:	данные отсутствуют		
Сведения о том, что земельный участок полностью расположен в границах зоны с особыми условиями использования территории, территории объекта культурного наследия, публичного сервитута:	данные отсутствуют		

	ДОКУМЕНТ ПОДПИСАН ЭЛЕКТРОННОЙ ПОДПИСЬЮ	
полное наименование должности	Сертификат: 00ВВ056В7401СВ38D2В3576АСDС8425108 Владелец: ФЕДЕРАЛЬНАЯ СЛУЖБА ГОСУДАРСТВЕННОЙ РЕГИСТРАЦИИ, КАДАСТРА И КАРТОГРАФИИ Действителен: с 27.06.2023 по 19.09.2024	инициалы, фамилия

Земельный участок			
вид объекта недвижимости			
Лист № 2 раздела 1	Всего листов раздела 1: 3	Всего разделов: 7	Всего листов выписки: 9
23.05.2024г. № КУВИ-001/2024-140082593			
Кадастровый номер:		22:43:080005:304	
Сведения о том, что земельный участок расположен в границах особой экономической зоны, территории опережающего развития, зоны территориального развития в Российской Федерации, игорной зоны:	данные отсутствуют		
Сведения о том, что земельный участок расположен в границах особо охраняемой природной территории, Байкальской природной территории и ее экологических зон, лесопарковом зеленом поясе, охотничьего угодья, лесничества:	данные отсутствуют		
Сведения о расположении земельного участка и (или) расположенного на нем объекта недвижимости в границах территории, в отношении которой принято решение о резервировании земель для государственных или муниципальных нужд:	данные отсутствуют		
Сведения о результатах проведения государственного земельного надзора:	данные отсутствуют		
Сведения о расположении земельного участка в границах территории, в отношении которой утвержден проект межевания территории:	данные отсутствуют		
Условный номер земельного участка:	данные отсутствуют		
Сведения о принятии акта и (или) заключении договора, предусматривающих предоставление в соответствии с земельным законодательством исполнительным органом государственным органом власти или органом местного самоуправления, находящегося в государственной или муниципальной собственности земельного участка для строительства наемного дома социального использования или наемного дома коммерческого использования:	данные отсутствуют		
Сведения о том, что земельный участок или земельные участки образованы на основании решения об изъятии земельного участка и (или) расположенного на нем объекта недвижимости для государственных или муниципальных нужд:	данные отсутствуют		
Сведения о том, что земельный участок образован из земель или земельного участка, государственная собственность на которые не разграничена:	Земельный участок образован из земель или земельного участка, государственная собственность на которые не разграничена. В соответствии с Федеральным законом от 25 октября 2001 г. № 137-ФЗ "О введении в действие Земельного кодекса Российской Федерации" орган Администрация Солонешенского района Алтайского края уполномочен на распоряжение таким земельным участком.		



ДОКУМЕНТ ПОДПИСАН
ЭЛЕКТРОННОЙ ПОДПИСЬЮ

Сертификат: 00BV056B7401CB38D2B3576ACDC8425108

Владелец: ФЕДЕРАЛЬНАЯ СЛУЖБА ГОСУДАРСТВЕННОЙ

РЕГИСТРАЦИИ, КАДАСТРА И КАРТОГРАФИИ

Действителен: с 27.06.2023 по 19.09.2024

полное наименование должности

инициалы, фамилия

Земельный участок			
вид объекта недвижимости			
Лист № 3 раздела 1	Всего листов раздела 1: 3	Всего разделов: 7	Всего листов выписки: 9
23.05.2024г. № КУВИ-001/2024-140082593			
Кадастровый номер:		22:43:080005:304	
Сведения о наличии земельного спора о местоположении границ земельных участков:		данные отсутствуют	
Статус записи об объекте недвижимости:		Сведения об объекте недвижимости имеют статус "актуальные"	
Особые отметки:		Сведения об ограничениях права на объект недвижимости, обременениях данного объекта, не зарегистрированных в реестре прав, ограничений прав и обременений недвижимого имущества: вид ограничения (обременения): ограничения прав на земельный участок, предусмотренные статьей 56 Земельного кодекса Российской Федерации; срок действия: с 20.10.2023; реквизиты документа-основания: справка о балансовой стоимости имущества, находящегося на балансе филиала ОАО "МРСК Сибири" - "Алтайэнерго" по состоянию на 31.03.2015 от 31.03.2015 № б/н выдан: ОАО "Межрегиональная распределительная сетевая компания Сибири"; доверенность от 19.02.2016 № 00/9/22/227 выдан: ОАО "Межрегиональная распределительная сетевая компания Сибири"; карта план объекта землеустройства от 26.02.2016 № б/н выдан: ООО "Енисей Инжиниринг"; план границ объекта землеустройства от 26.02.2016 № б/н выдан: ООО "Енисей Инжиниринг"; сопроводительное письмо от 17.05.2016 № 794 выдан: ООО "Енисей Инжиниринг"; письмо, подтверждающее право владения объектами ЭСХ от 26.06.2015 № 1.1/10.2/6900 выдан: ОАО "Межрегиональная распределительная сетевая компания Сибири"; письмо о направлении позиции от 09.03.2016 № 19-исх/02901-СМ/16 выдан: МИНИСТЕРСТВО ЭКОНОМИЧЕСКОГО РАЗВИТИЯ РОССИЙСКОЙ ФЕДЕРАЦИИ; письмо ФГБУ "ФКП Росреестра" о верификации ЗОУИТ от 14.10.2016 № 11-2647/16 выдан: ФГБУ "ФКП Росреестра". Земельный участок подлежит снятию с государственного кадастрового учета по истечении пяти лет со дня его государственного кадастрового учета, если на него не будут зарегистрированы права. Сведения, необходимые для заполнения раздела: 2 - Сведения о зарегистрированных правах, отсутствуют.	
Получатель выписки:		Администрация Солонешенского района Алтайского края	

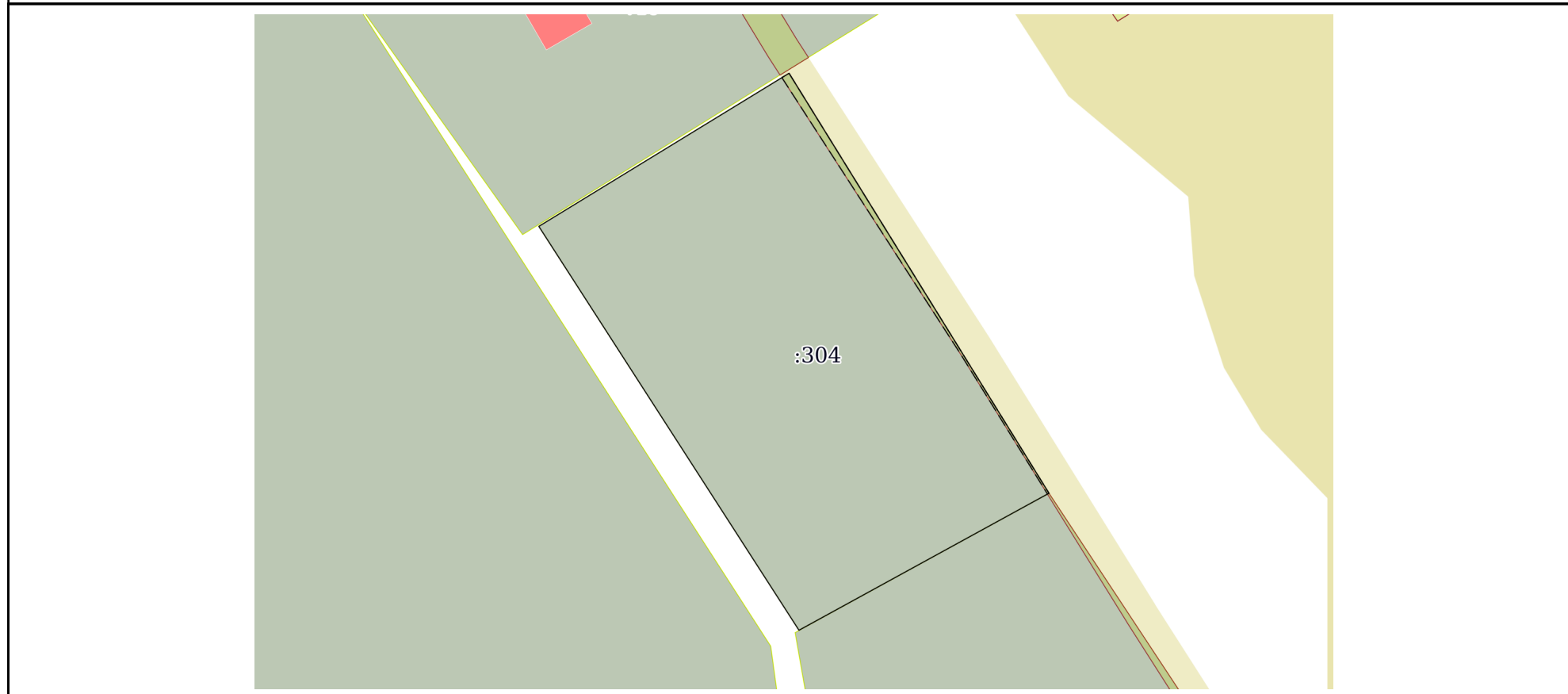
	ДОКУМЕНТ ПОДПИСАН ЭЛЕКТРОННОЙ ПОДПИСЬЮ	
Сертификат: 00ВВ056В7401СВ38D2В3576АСDС8425108	Владелец: ФЕДЕРАЛЬНАЯ СЛУЖБА ГОСУДАРСТВЕННОЙ РЕГИСТРАЦИИ, КАДАСТРА И КАРТОГРАФИИ	инициалы, фамилия
полное наименование должности	Действителен: с 27.06.2023 по 19.09.2024	

Выписка из Единого государственного реестра недвижимости об объекте недвижимости


Описание местоположения земельного участка

Земельный участок			
вид объекта недвижимости			
Лист № 1 раздела 3	Всего листов раздела 3: 1	Всего разделов: 7	Всего листов выписки: 9
23.05.2024г. № КУВИ-001/2024-140082593			
Кадастровый номер:		22:43:080005:304	

План (чертеж, схема) земельного участка



Масштаб 1:800	Условные обозначения:
---------------	-----------------------

 ДОКУМЕНТ ПОДПИСАН ЭЛЕКТРОННОЙ ПОДПИСЬЮ	Сертификат: 00ВВ056В7401СВ38D2В3576АСDC8425108 Владелец: ФЕДЕРАЛЬНАЯ СЛУЖБА ГОСУДАРСТВЕННОЙ РЕГИСТРАЦИИ, КАДАСТРА И КАРТОГРАФИИ Действителен: с 27.06.2023 по 19.09.2024	инициалы, фамилия
полное наименование должности		

Выписка из Единого государственного реестра недвижимости об объекте недвижимости

Описание местоположения земельного участка

Земельный участок			
вид объекта недвижимости			
Лист № 1 раздела 3.1	Всего листов раздела 3.1: 1	Всего разделов: 7	Всего листов выписки: 9
23.05.2024г. № КУВИ-001/2024-140082593			
Кадастровый номер:		22:43:080005:304	

Описание местоположения границ земельного участка							
№ п/п	Номер точки		Дирекционный угол	Горизонтальное проложение, м	Описание закрепления на местности	Кадастровые номера смежных участков	Сведения об адресах правообладателей смежных земельных участков
	начальная	конечная					
1	2	3	4	5	6	7	8
1	1.1.1	1.1.2	58°32.5'	39.68	данные отсутствуют	данные отсутствуют	данные отсутствуют
2	1.1.2	1.1.3	148°14.5'	66.8	данные отсутствуют	данные отсутствуют	данные отсутствуют
3	1.1.3	1.1.4	241°16.9'	38.56	данные отсутствуют	22:43:080005:302	данные отсутствуют
4	1.1.4	1.1.1	327°12.5'	64.97	данные отсутствуют	данные отсутствуют	данные отсутствуют



ДОКУМЕНТ ПОДПИСАН
ЭЛЕКТРОННОЙ ПОДПИСЬЮ

Сертификат: 00ВВ056В7401СВ38D2В3576АСDС8425108

Владелец: ФЕДЕРАЛЬНАЯ СЛУЖБА ГОСУДАРСТВЕННОЙ

РЕГИСТРАЦИИ, КАДАСТРА И КАРТОГРАФИИ

Действителен: с 27.06.2023 по 19.09.2024

полное наименование должности

инициалы, фамилия

Выписка из Единого государственного реестра недвижимости об объекте недвижимости

Описание местоположения земельного участка

Земельный участок			
вид объекта недвижимости			
Лист № 1 раздела 3.2	Всего листов раздела 3.2: 1	Всего разделов: 7	Всего листов выписки: 9
23.05.2024г. № КУВИ-001/2024-140082593			
Кадастровый номер:		22:43:080005:304	

Сведения о характерных точках границы земельного участка				
Система координат МСК-22, зона 3				
Номер точки	Координаты, м		Описание закрепления на местности	Средняя квадратичная погрешность определения координат характерных точек границ земельного участка, м
	X	Y		
1	2	3	4	5
1	382548.69	3226263.62	не закреплена	0.1
2	382494.07	3226298.81	не закреплена	0.1
3	382512.6	3226332.63	не закреплена	0.1
4	382569.4	3226297.47	не закреплена	0.1
1	382548.69	3226263.62	не закреплена	0.1

	 <p>ДОКУМЕНТ ПОДПИСАН ЭЛЕКТРОННОЙ ПОДПИСЬЮ</p> <p>Сертификат: 00ВВ056В7401СВ38D2В3576АСDС8425108 Владелец: ФЕДЕРАЛЬНАЯ СЛУЖБА ГОСУДАРСТВЕННОЙ РЕГИСТРАЦИИ, КАДАСТРА И КАРТОГРАФИИ Действителен: с 27.06.2023 по 19.09.2024</p>	
полное наименование должности	инициалы, фамилия	

Выписка из Единого государственного реестра недвижимости об объекте недвижимости
Сведения о частях земельного участка

Земельный участок			
вид объекта недвижимости			

Лист № 1 раздела 4	Всего листов раздела 4: 1	Всего разделов: 7	Всего листов выписки: 9
--------------------	---------------------------	-------------------	-------------------------

23.05.2024г. № КУВИ-001/2024-140082593

Кадастровый номер: 22:43:080005:304

План (чертеж, схема) части земельного участка Учетный номер части: 22:43:080005:304/1



Масштаб 1:600 Условные обозначения:

полное наименование должности	 ДОКУМЕНТ ПОДПИСАН ЭЛЕКТРОННОЙ ПОДПИСЬЮ	инициалы, фамилия
	Сертификат: 00ВВ056В7401СВ38D2В3576АСDС8425108 Владелец: ФЕДЕРАЛЬНАЯ СЛУЖБА ГОСУДАРСТВЕННОЙ РЕГИСТРАЦИИ, КАДАСТРА И КАРТОГРАФИИ Действителен: с 27.06.2023 по 19.09.2024	

Выписка из Единого государственного реестра недвижимости об объекте недвижимости

Сведения о частях земельного участка

Земельный участок			
вид объекта недвижимости			
Лист № 1 раздела 4.1	Всего листов раздела 4.1: 1	Всего разделов: 7	Всего листов выписки: 9
23.05.2024г. № КУВИ-001/2024-140082593			
Кадастровый номер:		22:43:080005:304	

Учетный номер части	Площадь, м2	Содержание ограничения в использовании или ограничения права на объект недвижимости или обременения объекта недвижимости
1	2	3
22:43:080005:304/1	37	<p>вид ограничения (обременения): ограничения прав на земельный участок, предусмотренные статьей 56 Земельного кодекса Российской Федерации; Срок действия: не установлен; реквизиты документа-основания: справка о балансовой стоимости имущества, находящегося на балансе филиала ОАО "МРСК Сибири" - "Алтайэнерго" по состоянию на 31.03.2015 от 31.03.2015 № б/н выдан: ОАО "Межрегиональная распределительная сетевая компания Сибири"; доверенность от 19.02.2016 № 00/9/22/227 выдан: ОАО "Межрегиональная распределительная сетевая компания Сибири"; карта план объекта землеустройства от 26.02.2016 № б/н выдан: ООО "Енисей Инжиниринг"; план границ объекта землеустройства от 26.02.2016 № б/н выдан: ООО "Енисей Инжиниринг"; сопроводительное письмо от 17.05.2016 № 794 выдан: ООО "Енисей Инжиниринг"; письмо, подтверждающее право владения объектами ЭСХ от 26.06.2015 № 1.1/10.2/6900 выдан: ОАО "Межрегиональная распределительная сетевая компания Сибири"; письмо о направлении позиции от 09.03.2016 № 19-исх/02901-СМ/16 выдан: МИНИСТЕРСТВО ЭКОНОМИЧЕСКОГО РАЗВИТИЯ РОССИЙСКОЙ ФЕДЕРАЦИИ; письмо ФГБУ "ФКП Росреестра" о верификации ЗОУИТ от 14.10.2016 № 11-2647/16 выдан: ФГБУ "ФКП Росреестра"; Содержание ограничения (обременения): Ограничения использования объектов недвижимости в границах охранной зоны воздушной линии электропередач установлены в соответствии с п. 8, 9, 10, 13, 14, 15 «Правил установления охранных зон объектов электросетевого хозяйства и особых условий использования земельных участков, расположенных в границах таких зон», утвержденных Постановлением Правительства РФ № 160 от 24.02.2009 г. (в ред. от 26.08.2013г.) «О порядке установления охранных зон объектов электросетевого хозяйства и особых условий использования земельных участков, расположенных в границах таких зон». ; Реестровый номер границы: 22:43-6.64; Вид объекта реестра границ: Зона с особыми условиями использования территории; Вид зоны по документу: Охранная зона объекта ЭСХ "ТП-47-3-11 с ВЛ-0,4 кВ ф.1, ф.2"; Тип зоны: Охранная зона инженерных коммуникаций</p>

 ДОКУМЕНТ ПОДПИСАН ЭЛЕКТРОННОЙ ПОДПИСЬЮ	Сертификат: 00BV056B7401CB38D2B3576ACDC8425108 Владелец: ФЕДЕРАЛЬНАЯ СЛУЖБА ГОСУДАРСТВЕННОЙ РЕГИСТРАЦИИ, КАДАСТРА И КАРТОГРАФИИ Действителен: с 27.06.2023 по 19.09.2024	инициалы, фамилия
полное наименование должности		

Выписка из Единого государственного реестра недвижимости об объекте недвижимости

Сведения о частях земельного участка

Земельный участок			
вид объекта недвижимости			
Лист № 1 раздела 4.2	Всего листов раздела 4.2: 1	Всего разделов: 7	Всего листов выписки: 9
23.05.2024г. № КУВИ-001/2024-140082593			
Кадастровый номер:		22:43:080005:304	

Сведения о характерных точках границы части (частей) земельного участка				
Учетный номер части: 22:43:080005:304/1				
Система координат МСК-22, зона 3				
Номер точки	Координаты, м		Описание закрепления на местности	Средняя квадратичная погрешность определения координат характерных точек границ земельного участка, м
	X	Y		
1	2	3	4	5
1	382568.81	3226296.5	-	-
2	382569.4	3226297.47	-	-
3	382512.6	3226332.63	-	-
4	382512.49	3226332.42	-	-
5	382531.49	3226320.63	-	-
1	382568.81	3226296.5	-	-

полное наименование должности	 ДОКУМЕНТ ПОДПИСАН ЭЛЕКТРОННОЙ ПОДПИСЬЮ	инициалы, фамилия
	Сертификат: 00ВВ056В7401СВ38D2В3576АСDС8425108 Владелец: ФЕДЕРАЛЬНАЯ СЛУЖБА ГОСУДАРСТВЕННОЙ РЕГИСТРАЦИИ, КАДАСТРА И КАРТОГРАФИИ Действителен: с 27.06.2023 по 19.09.2024	

Филиал публично-правовой компании "Роскадастр" по Алтайскому краю
полное наименование органа регистрации прав
Выписка из Единого государственного реестра недвижимости об объекте недвижимости

Сведения о характеристиках объекта недвижимости

В Единый государственный реестр недвижимости внесены следующие сведения:

Раздел 1 Лист 1

Земельный участок			
вид объекта недвижимости			
Лист № 1 раздела 1	Всего листов раздела 1: 4	Всего разделов: 7	Всего листов выписки: 17
24.06.2024г. № КУВИ-001/2024-166791908			
Кадастровый номер:	22:43:080102:333		
Номер кадастрового квартала:	22:43:080102		
Дата присвоения кадастрового номера:	31.10.2023		
Ранее присвоенный государственный учетный номер:	данные отсутствуют		
Адрес:	Российская Федерация, Алтайский край, муниципальный район Солонешенский, сельское поселение Тополинский сельсовет, село Топольное, улица Заводская, земельный участок 8а		
Площадь:	718 +/- 9		
Кадастровая стоимость, руб.:	947.76		
Кадастровые номера расположенных в пределах земельного участка объектов недвижимости:	данные отсутствуют		
Кадастровые номера объектов недвижимости, из которых образован объект недвижимости:	данные отсутствуют		
Кадастровые номера образованных объектов недвижимости:	данные отсутствуют		
Категория земель:	Земли населенных пунктов		
Виды разрешенного использования:	для ведения личного подсобного хозяйства на полевых участках		
Сведения о кадастровом инженерере:	Меркулов Антон Иванович, СНИЛС 123-938-962 87, договор на выполнение кадастровых работ от 03.08.2023 № 23-2242-Д/0117, дата завершения кадастровых работ: 24.10.2023		
Сведения о лесах, водных объектах и об иных природных объектах, расположенных в пределах земельного участка:	данные отсутствуют		
Сведения о том, что земельный участок полностью расположен в границах зоны с особыми условиями использования территории, территории объекта культурного наследия, публичного сервитута:	данные отсутствуют		



ДОКУМЕНТ ПОДПИСАН
ЭЛЕКТРОННОЙ ПОДПИСЬЮ

Сертификат: 00ВВ056В7401СВ38Д2В3576АСДС8425108

Владелец: ФЕДЕРАЛЬНАЯ СЛУЖБА ГОСУДАРСТВЕННОЙ
РЕГИСТРАЦИИ, КАДАСТРА И КАРТОГРАФИИ
Действителен: с 27.06.2023 по 19.09.2024

полное наименование должности

инициалы, фамилия

Земельный участок			
вид объекта недвижимости			
Лист № 2 раздела 1	Всего листов раздела 1: 4	Всего разделов: 7	Всего листов выписки: 17
24.06.2024г. № КУВИ-001/2024-166791908			
Кадастровый номер:		22:43:080102:333	
Сведения о том, что земельный участок расположен в границах особой экономической зоны, территории опережающего развития, зоны территориального развития в Российской Федерации, игровой зоны:		данные отсутствуют	
Сведения о том, что земельный участок расположен в границах особо охраняемой природной территории, Байкальской природной территории и ее экологических зон, лесопарковом зеленом поясе, охотничьего угодья, лесничества:		данные отсутствуют	
Сведения о расположении земельного участка и (или) расположенного на нем объекта недвижимости в границах территории, в отношении которой принято решение о резервировании земель для государственных или муниципальных нужд:		данные отсутствуют	
Сведения о результатах проведения государственного земельного надзора:		данные отсутствуют	
Сведения о расположении земельного участка в границах территории, в отношении которой утвержден проект межевания территории:		данные отсутствуют	
Условный номер земельного участка:		данные отсутствуют	
Сведения о принятии акта и (или) заключения договора, предусматривающих предоставление в соответствии с земельным законодательством исполнительным органом государственным органом власти или органом местного самоуправления, находящегося в государственной или муниципальной собственности земельного участка для строительства наемного дома социального использования или наемного дома коммерческого использования:		данные отсутствуют	
Сведения о том, что земельный участок или земельные участки образованы на основании решения об изъятии земельного участка и (или) расположенного на нем объекта недвижимости для государственных или муниципальных нужд:		данные отсутствуют	



ДОКУМЕНТ ПОДПИСАН
ЭЛЕКТРОННОЙ ПОДПИСЬЮ

Сертификат: 00BV056B7401CB38D2B3576ACDC8425108

Владелец: ФЕДЕРАЛЬНАЯ СЛУЖБА ГОСУДАРСТВЕННОЙ

РЕГИСТРАЦИИ, КАДАСТРА И КАРТОГРАФИИ

Действителен: с 27.06.2023 по 19.09.2024

полное наименование должности

инициалы, фамилия

Земельный участок			
вид объекта недвижимости			
Лист № 3 раздела 1	Всего листов раздела 1: 4	Всего разделов: 7	Всего листов выписки: 17
24.06.2024г. № КУВИ-001/2024-166791908			
Кадастровый номер:		22:43:080102:333	
Сведения о том, что земельный участок образован из земель или земельного участка, государственная собственность на которые не разграничена:		Земельный участок образован из земель или земельного участка, государственная собственность на которые не разграничена. В соответствии с Федеральным законом от 25 октября 2001 г. № 137-ФЗ "О введении в действие Земельного кодекса Российской Федерации" орган АДМИНИСТРАЦИЯ СОЛОНЕШЕНСКОГО РАЙОНА АЛТАЙСКОГО КРАЯ уполномочен на распоряжение таким земельным участком.	
Сведения о наличии земельного спора о местоположении границ земельных участков:		данные отсутствуют	
Статус записи об объекте недвижимости:		Сведения об объекте недвижимости имеют статус "актуальные"	
Особые отметки:		<p>Граница земельного участка состоит из 2 контуров. Учетные номера контуров и их площади: 1 - 486.43 кв.м, 2 - 232.54 кв.м. Сведения об ограничениях права на объект недвижимости, обременениях данного объекта, не зарегистрированных в реестре прав, ограничений прав и обременений недвижимого имущества: вид ограничения (обременения): ограничения прав на земельный участок, предусмотренные статьей 56 Земельного кодекса Российской Федерации; срок действия: с 31.10.2023; реквизиты документа-основания: водный кодекс Российской Федерации от 03.06.2006 № 74-ФЗ выдан: Государственная Дума Российской Федерации; постановление «Об утверждении правил установления на местности границ водоохранных зон и границ прибрежных защитных полос водных объектов» от 10.01.2009 № 17 выдан: Правительство Российской Федерации; приказ об установлении местоположения береговых линий (границ водных объектов) границ водоохранных зон и прибрежных защитных полос на водных объектах в границах земель Солонешенского района Алтайского края от 10.10.2017 № 1663 выдан: Министерство природных ресурсов и экологии Алтайского края; письмо о точности определения координат и топографической основе от 02.10.2017 № 335/10-17 выдан: ООО "Центр инженерных технологий"; карта (план), прибрежная защитная полоса р. Чертова Яма, МО Тополинский сельсовет с. Топольное от 02.10.2017 № б/н выдан: ООО "Центр инженерных технологий"; доверенность от 26.09.2017 № б/н выдан: Министерство природных ресурсов и экологии Алтайского края; сопроводительное письмо от 13.10.2017 № б/н выдан: Министерство природных ресурсов и экологии Алтайского края. вид ограничения (обременения): ограничения прав на земельный участок, предусмотренные статьей 56 Земельного кодекса Российской Федерации; срок действия: с 31.10.2023; реквизиты документа-основания: справка о балансовой стоимости имущества, находящегося на балансе филиала ОАО "МРСК Сибири" - "Алтайэнерго" по состоянию на 31.03.2015 от 31.03.2015 № б/н выдан: ОАО "Межрегиональная распределительная сетевая компания Сибири"; доверенность от 19.02.2016 № 00/9/22/227 выдан: ОАО "Межрегиональная распределительная сетевая компания Сибири"; карта план</p>	



ДОКУМЕНТ ПОДПИСАН
ЭЛЕКТРОННОЙ ПОДПИСЬЮ

Сертификат: 00BV056B7401CB38D2B3576ACDC8425108

Владелец: ФЕДЕРАЛЬНАЯ СЛУЖБА ГОСУДАРСТВЕННОЙ
РЕГИСТРАЦИИ, КАДАСТРА И КАРТОГРАФИИ
Действителен: с 27.06.2023 по 19.09.2024

полное наименование должности

инициалы, фамилия

Земельный участок			
вид объекта недвижимости			
Лист № 4 раздела 1	Всего листов раздела 1: 4	Всего разделов: 7	Всего листов выписки: 17
24.06.2024г. № КУВИ-001/2024-166791908			
Кадастровый номер:		22:43:080102:333	
		<p>объекта землеустройства от 26.02.2016 № б/н выдан: ООО "Енисей Инжиниринг"; план границ объекта землеустройства от 26.02.2016 № б/н выдан: ООО "Енисей Инжиниринг"; сопроводительное письмо от 06.12.2016 № 1990 выдан: ООО "Енисей Инжиниринг"; письмо, подтверждающее право владения объектами ЭСХ от 26.06.2015 № 1.1/10.2/6900 выдан: ОАО "Межрегиональная распределительная сетевая компания Сибири"; письмо о направлении позиции от 09.03.2016 № 19-исх/02901-СМ/16 выдан: МИНИСТЕРСТВО ЭКОНОМИЧЕСКОГО РАЗВИТИЯ РОССИЙСКОЙ ФЕДЕРАЦИИ. вид</p> <p>ограничения (обременения): ограничения прав на земельный участок, предусмотренные статьей 56 Земельного кодекса Российской Федерации; срок действия: с 31.10.2023; реквизиты документа-основания: водный кодекс Российской Федерации от 03.06.2006 № 74-ФЗ выдан: Государственная Дума Российской Федерации; постановление «Об утверждении правил установления на местности границ водоохранных зон и границ прибрежных защитных полос водных объектов» от 10.01.2009 № 17 выдан: Правительство Российской Федерации; приказ об установлении местоположения береговых линий (границ водных объектов) границ водоохранных зон и прибрежных защитных полос на водных объектах в границах земель Солонешенского района Алтайского края от 10.10.2017 № 1663 выдан: Министерство природных ресурсов и экологии Алтайского края; письмо о точности определения координат и топографической основе от 02.10.2017 № 335/10-17 выдан: ООО "Центр инженерных технологий"; карта (план), водоохранная зона р. Чертова Яма, МО Тополинский сельсовет с. Топольное от 02.10.2017 № б/н выдан: ООО "Центр инженерных технологий"; доверенность от 26.09.2017 № б/н выдан: Министерство природных ресурсов и экологии Алтайского края; сопроводительное письмо от 13.10.2017 № б/н выдан: Министерство природных ресурсов и экологии Алтайского края; приложение к сопроводительному письму диск с данными от 13.10.2017 № б/н выдан: Министерство природных ресурсов и экологии Алтайского края. Земельный участок подлежит снятию с государственного кадастрового учета по истечении пяти лет со дня его государственного кадастрового учета, если на него не будут зарегистрированы права. Сведения, необходимые для заполнения раздела: 2 - Сведения о зарегистрированных правах, отсутствуют.</p>	
Получатель выписки:		Администрация Солонешенского района Алтайского края	

	ДОКУМЕНТ ПОДПИСАН ЭЛЕКТРОННОЙ ПОДПИСЬЮ	
Сертификат: 00BV056B7401CB38D2B3576ACDC8425108	Владелец: ФЕДЕРАЛЬНАЯ СЛУЖБА ГОСУДАРСТВЕННОЙ РЕГИСТРАЦИИ, КАДАСТРА И КАРТОГРАФИИ	инициалы, фамилия
полное наименование должности	Действителен: с 27.06.2023 по 19.09.2024	

Выписка из Единого государственного реестра недвижимости об объекте недвижимости
Описание местоположения земельного участка

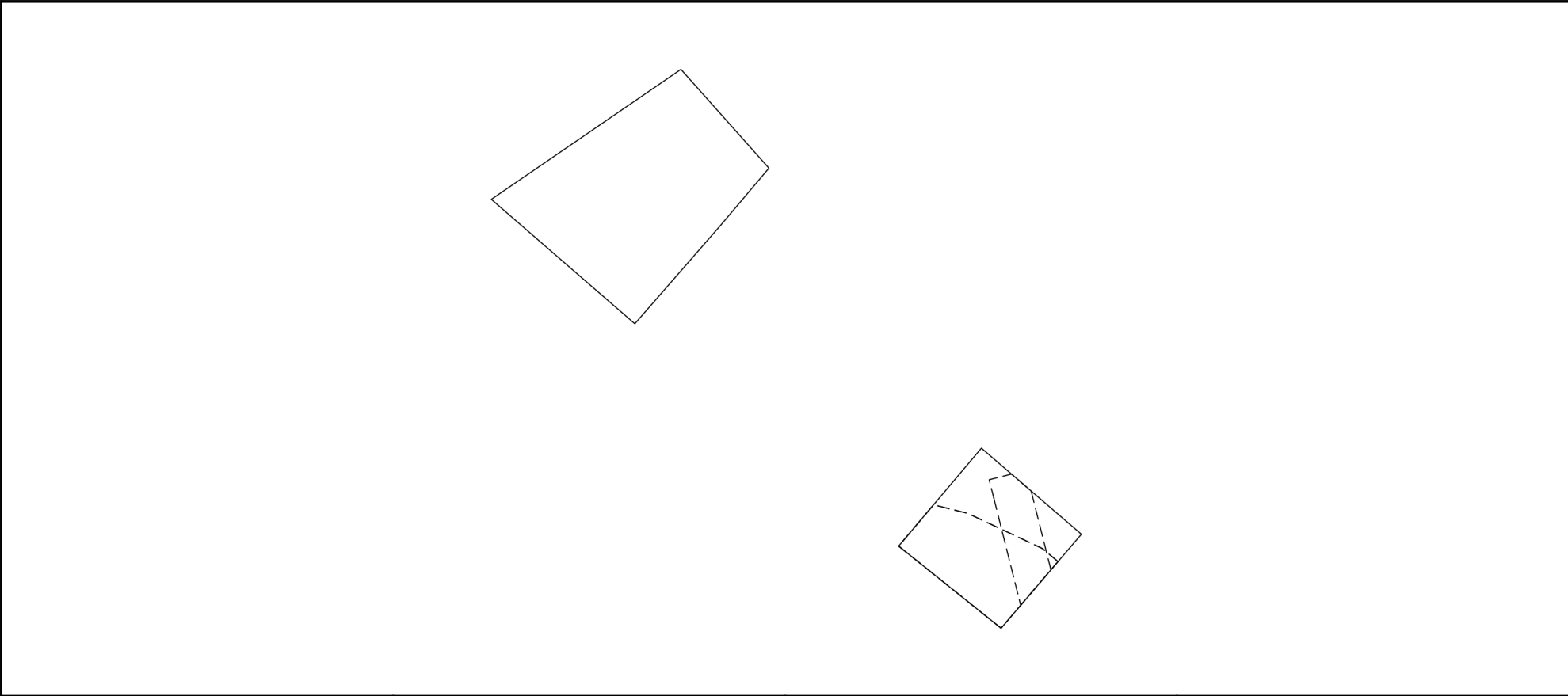
Земельный участок
вид объекта недвижимости

Лист № 1 раздела 3 Всего листов раздела 3: 3 Всего разделов: 7 Всего листов выписки: 17

24.06.2024г. № КУВИ-001/2024-166791908

Кадастровый номер: 22:43:080102:333

План (чертеж, схема) земельного участка



Масштаб 1:700 Условные обозначения:

полное наименование должности инициалы, фамилия


 ДОКУМЕНТ ПОДПИСАН
 ЭЛЕКТРОННОЙ ПОДПИСЬЮ
 Сертификат: 00ВВ056В7401СВ38D2В3576АСDС8425108
 Владелец: ФЕДЕРАЛЬНАЯ СЛУЖБА ГОСУДАРСТВЕННОЙ
 РЕГИСТРАЦИИ, КАДАСТРА И КАРТОГРАФИИ
 Действителен: с 27.06.2023 по 19.09.2024

Земельный участок

вид объекта недвижимости

Лист № 2 раздела 3

Всего листов раздела 3: 3


Всего разделов: 7

Всего листов выписки: 17

24.06.2024г. № КУВИ-001/2024-166791908

Кадастровый номер:

22:43:080102:333



Масштаб 1:300

Условные обозначения:

ДОКУМЕНТ ПОДПИСАН
ЭЛЕКТРОННОЙ ПОДПИСЬЮ

Сертификат: 00ВВ056В7401СВ38D2В3576АСDС8425108

Владелец: ФЕДЕРАЛЬНАЯ СЛУЖБА ГОСУДАРСТВЕННОЙ

РЕГИСТРАЦИИ, КАДАСТРА И КАРТОГРАФИИ

Действителен: с 27.06.2023 по 19.09.2024

полное наименование должности

инициалы, фамилия

Земельный участок

вид объекта недвижимости

Лист № 3 раздела 3

Всего листов раздела 3: 3


Всего разделов: 7

Всего листов выписки: 17

24.06.2024г. № КУВИ-001/2024-166791908

Кадастровый номер:

22:43:080102:333



Масштаб 1:300

Условные обозначения:

ДОКУМЕНТ ПОДПИСАН
ЭЛЕКТРОННОЙ ПОДПИСЬЮ

Сертификат: 00ВВ056В7401СВ38D2В3576АСDC8425108

Владелец: ФЕДЕРАЛЬНАЯ СЛУЖБА ГОСУДАРСТВЕННОЙ
РЕГИСТРАЦИИ, КАДАСТРА И КАРТОГРАФИИ
Действителен: с 27.06.2023 по 19.09.2024

полное наименование должности

инициалы, фамилия

Выписка из Единого государственного реестра недвижимости об объекте недвижимости

Описание местоположения земельного участка

Земельный участок			
вид объекта недвижимости			
Лист № 1 раздела 3.1	Всего листов раздела 3.1: 1	Всего разделов: 7	Всего листов выписки: 17
24.06.2024г. № КУВИ-001/2024-166791908			
Кадастровый номер:		22:43:080102:333	

Описание местоположения границ земельного участка							
№ п/п	Номер точки		Дирекционный угол	Горизонтальное проложение, м	Описание закрепления на местности	Кадастровые номера смежных участков	Сведения об адресах правообладателей смежных земельных участков
	начальная	конечная					
1	2	3	4	5	6	7	8
1	1.1.1	1.1.2	220°11.0`	8.76	данные отсутствуют	данные отсутствуют	данные отсутствуют
2	1.1.2	1.1.3	221°2.6`	15.58	данные отсутствуют	22:43:080102:21	данные отсутствуют
3	1.1.3	1.1.4	310°56.6`	22.49	данные отсутствуют	данные отсутствуют	данные отсутствуют
4	1.1.4	1.1.5	55°32.0`	27.23	данные отсутствуют	данные отсутствуют	данные отсутствуют
5	1.1.5	1.1.1	138°20.2`	15.67	данные отсутствуют	данные отсутствуют	данные отсутствуют
6	2.1.1	2.1.2	130°44.6`	15.63	данные отсутствуют	данные отсутствуют	данные отсутствуют
7	2.1.2	2.1.3	220°29.2`	14.65	данные отсутствуют	данные отсутствуют	данные отсутствуют
8	2.1.3	2.1.4	308°44.1`	15.55	данные отсутствуют	данные отсутствуют	данные отсутствуют
9	2.1.4	2.1.1	40°10.1`	15.19	данные отсутствуют	22:43:080102:21	данные отсутствуют



ДОКУМЕНТ ПОДПИСАН
ЭЛЕКТРОННОЙ ПОДПИСЬЮ

Сертификат: 00ВВ056В7401СВ38D2В3576АСDС8425108

Владелец: ФЕДЕРАЛЬНАЯ СЛУЖБА ГОСУДАРСТВЕННОЙ
РЕГИСТРАЦИИ, КАДАСТРА И КАРТОГРАФИИ
Действителен: с 27.06.2023 по 19.09.2024

полное наименование должности

инициалы, фамилия

Выписка из Единого государственного реестра недвижимости об объекте недвижимости

Описание местоположения земельного участка

Земельный участок			
вид объекта недвижимости			
Лист № 1 раздела 3.2	Всего листов раздела 3.2: 1	Всего разделов: 7	Всего листов выписки: 17
24.06.2024г. № КУВИ-001/2024-166791908			
Кадастровый номер:		22:43:080102:333	

Сведения о характерных точках границы земельного участка				
Система координат МСК-22, зона 3				
Номер точки	Координаты, м		Описание закрепления на местности	Средняя квадратичная погрешность определения координат характерных точек границ земельного участка, м
	X	Y		
1	2	3	4	5
1	396388.45	3233105.77	Столб деревянный	0.1
2	396400.16	3233095.35	Столб деревянный	0.1
3	396384.75	3233072.9	Столб деревянный	0.1
4	396370.01	3233089.89	Столб деревянный	0.1
5	396381.76	3233100.12	Столб деревянный	0.1
1	396388.45	3233105.77	Столб деревянный	0.1
1	396355.26	3233130.93	Столб деревянный	0.1
2	396343.65	3233121.13	Столб деревянный	0.1
3	396333.92	3233133.26	Столб деревянный	0.1
4	396345.06	3233142.77	Столб деревянный	0.1
1	396355.26	3233130.93	Столб деревянный	0.1



ДОКУМЕНТ ПОДПИСАН
ЭЛЕКТРОННОЙ ПОДПИСЬЮ

Сертификат: 00ВВ056В7401СВ38D2В3576АСDС8425108

Владелец: ФЕДЕРАЛЬНАЯ СЛУЖБА ГОСУДАРСТВЕННОЙ
РЕГИСТРАЦИИ, КАДАСТРА И КАРТОГРАФИИ
Действителен: с 27.06.2023 по 19.09.2024

полное наименование должности

инициалы, фамилия

Выписка из Единого государственного реестра недвижимости об объекте недвижимости
Сведения о частях земельного участка

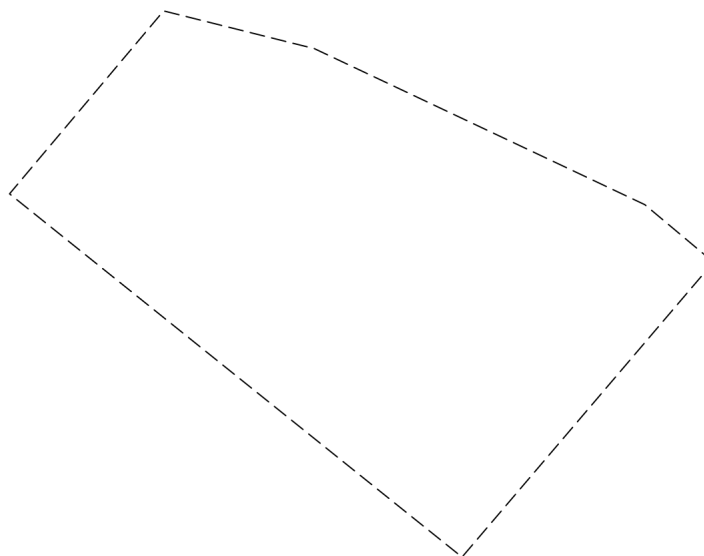
Земельный участок			
вид объекта недвижимости			

Лист № 1 раздела 4	Всего листов раздела 4: 3	Всего разделов: 7	Всего листов выписки: 17
--------------------	---------------------------	-------------------	--------------------------

24.06.2024г. № КУВИ-001/2024-166791908

Кадастровый номер: 22:43:080102:333

План (чертеж, схема) части земельного участка Учетный номер части: 22:43:080102:333/1



Масштаб 1:200 Условные обозначения:

полное наименование должности	 ДОКУМЕНТ ПОДПИСАН ЭЛЕКТРОННОЙ ПОДПИСЬЮ	инициалы, фамилия
	Сертификат: 00ВВ056В7401СВ38D2В3576АСDС8425108 Владелец: ФЕДЕРАЛЬНАЯ СЛУЖБА ГОСУДАРСТВЕННОЙ РЕГИСТРАЦИИ, КАДАСТРА И КАРТОГРАФИИ Действителен: с 27.06.2023 по 19.09.2024	

Земельный участок

вид объекта недвижимости

Лист № 2 раздела 4

Всего листов раздела 4: 3

Всего разделов: 7

Всего листов выписки: 17

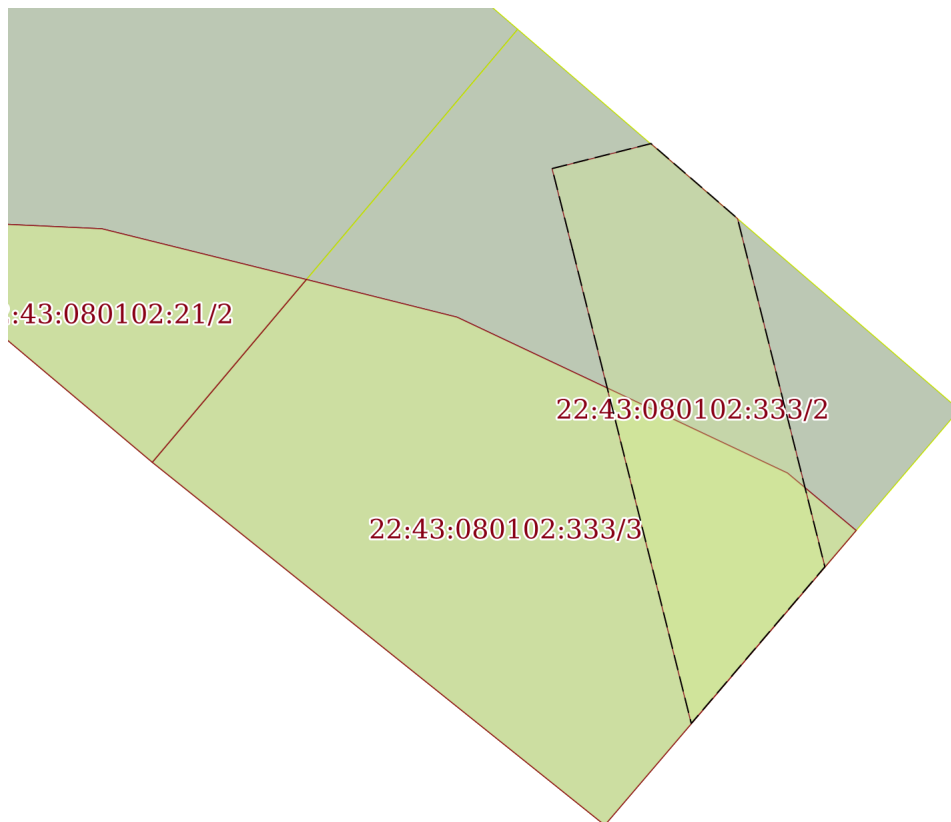
24.06.2024г. № КУВИ-001/2024-166791908

Кадастровый номер:

22:43:080102:333

План (чертеж, схема) части земельного участка

Учетный номер части: 22:43:080102:333/2



Масштаб 1:200

Условные обозначения:

ДОКУМЕНТ ПОДПИСАН
ЭЛЕКТРОННОЙ ПОДПИСЬЮ

Сертификат: 00ВВ056В7401СВ38D2В3576АСDC8425108

Владелец: ФЕДЕРАЛЬНАЯ СЛУЖБА ГОСУДАРСТВЕННОЙ

РЕГИСТРАЦИИ, КАДАСТРА И КАРТОГРАФИИ

Действителен: с 27.06.2023 по 19.09.2024

полное наименование должности

инициалы, фамилия

Земельный участок

вид объекта недвижимости

Лист № 3 раздела 4

Всего листов раздела 4: 3

Всего разделов: 7

Всего листов выписки: 17

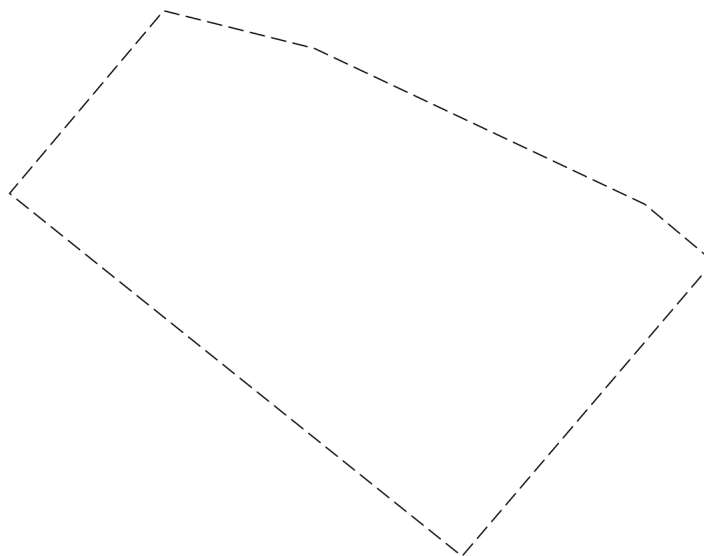
24.06.2024г. № КУВИ-001/2024-166791908

Кадастровый номер:

22:43:080102:333

План (чертеж, схема) части земельного участка

Учетный номер части: 22:43:080102:333/3



Масштаб 1:200

Условные обозначения:

ДОКУМЕНТ ПОДПИСАН
ЭЛЕКТРОННОЙ ПОДПИСЬЮ

Сертификат: 00ВВ056В7401СВ38D2В3576АСDС8425108

Владелец: ФЕДЕРАЛЬНАЯ СЛУЖБА ГОСУДАРСТВЕННОЙ
РЕГИСТРАЦИИ, КАДАСТРА И КАРТОГРАФИИ
Действителен: с 27.06.2023 по 19.09.2024

полное наименование должности

инициалы, фамилия

Выписка из Единого государственного реестра недвижимости об объекте недвижимости
Сведения о частях земельного участка

Земельный участок			
вид объекта недвижимости			
Лист № 1 раздела 4.1	Всего листов раздела 4.1: 2	Всего разделов: 7	Всего листов выписки: 17
24.06.2024г. № КУВИ-001/2024-166791908			
Кадастровый номер:		22:43:080102:333	

Учетный номер части	Площадь, м2	Содержание ограничения в использовании или ограничения права на объект недвижимости или обременения объекта недвижимости
1	2	3
22:43:080102:333/1	140	вид ограничения (обременения): ограничения прав на земельный участок, предусмотренные статьей 56 Земельного кодекса Российской Федерации; Срок действия: не установлен; реквизиты документа-основания: водный кодекс Российской Федерации от 03.06.2006 № 74-ФЗ выдан: Государственная Дума Российской Федерации; постановление «Об утверждении правил установления на местности границ водоохранных зон и границ прибрежных защитных полос водных объектов» от 10.01.2009 № 17 выдан: Правительство Российской Федерации; приказ об установлении местоположения береговых линий (границ водных объектов) границ водоохранных зон и прибрежных защитных полос на водных объектах в границах земель Солонешенского района Алтайского края от 10.10.2017 № 1663 выдан: Министерство природных ресурсов и экологии Алтайского края; письмо о точности определения координат и топографической основе от 02.10.2017 № 335/10-17 выдан: ООО "Центр инженерных технологий"; карта (план), прибрежная защитная полоса р. Чертова Яма, МО Тополинский сельсовет с. Топольное от 02.10.2017 № б/н выдан: ООО "Центр инженерных технологий"; доверенность от 26.09.2017 № б/н выдан: Министерство природных ресурсов и экологии Алтайского края; сопроводительное письмо от 13.10.2017 № б/н выдан: Министерство природных ресурсов и экологии Алтайского края; Содержание ограничения (обременения): Ограничения использования территории прибрежной защитной полосы (ПЗП) определены ч. 15, 16, 17 ст. 65 Водного кодекса РФ от 03.06.2006 N 74-ФЗ; Реестровый номер границы: 22:43-6.142; Вид объекта реестра границ: Зона с особыми условиями использования территории; Вид зоны по документу: Прибрежная защитная полоса р. Чертова Яма, МО Тополинский сельсовет с. Топольное; Тип зоны: Прибрежная защитная полоса; Индекс: -
22:43:080102:333/2	60	вид ограничения (обременения): ограничения прав на земельный участок, предусмотренные статьей 56 Земельного кодекса Российской Федерации; Срок действия: не установлен; реквизиты документа-основания: справка о балансовой стоимости имущества, находящегося на балансе филиала ОАО "МРСК Сибири" - "Алтайэнерго" по состоянию на 31.03.2015 от 31.03.2015 № б/н выдан: ОАО "Межрегиональная распределительная сетевая компания Сибири"; доверенность от 19.02.2016 № 00/9/22/227 выдан: ОАО "Межрегиональная распределительная сетевая компания Сибири"; карта план объекта землеустройства от 26.02.2016 № б/н выдан: ООО "Енисей Инжиниринг"; план границ объекта землеустройства от 26.02.2016 № б/н выдан: ООО "Енисей Инжиниринг"; сопроводительное письмо от 06.12.2016 № 1990 выдан: ООО "Енисей Инжиниринг"; письмо, подтверждающее право владения объектами ЭСХ от 26.06.2015 № 1.1/10.2/6900 выдан: ОАО "Межрегиональная



ДОКУМЕНТ ПОДПИСАН
ЭЛЕКТРОННОЙ ПОДПИСЬЮ

Сертификат: 00ВВ056В7401СВ38Д2В3576АСDC8425108

Владелец: ФЕДЕРАЛЬНАЯ СЛУЖБА ГОСУДАРСТВЕННОЙ
РЕГИСТРАЦИИ, КАДАСТРА И КАРТОГРАФИИ
Действителен: с 27.06.2023 по 19.09.2024

полное наименование должности

инициалы, фамилия

Земельный участок			
вид объекта недвижимости			
Лист № 2 раздела 4.1	Всего листов раздела 4.1: 2	Всего разделов: 7	Всего листов выписки: 17
24.06.2024г. № КУВИ-001/2024-166791908			
Кадастровый номер:		22:43:080102:333	
		<p>распределительная сетевая компания Сибири"; письмо о направлении позиции от 09.03.2016 № 19-исх/02901-СМ/16 выдан: МИНИСТЕРСТВО ЭКОНОМИЧЕСКОГО РАЗВИТИЯ РОССИЙСКОЙ ФЕДЕРАЦИИ; Содержание ограничения (обременения): Ограничения использования объектов недвижимости в границах охранной зоны воздушной линии электропередач установлены в соответствии с п. 8, 9, 10, 13, 14, 15 «Правил установления охранных зон объектов электросетевого хозяйства и особых условий использования земельных участков, расположенных в границах таких зон», утвержденных Постановлением Правительства РФ № 160 от 24.02.2009 г. (в ред. от 26.08.2013г.) «О порядке установления охранных зон объектов электросетевого хозяйства и особых условий использования земельных участков, расположенных в границах таких зон». ; Реестровый номер границы: 22:43-6.71; Вид объекта реестра границ: Зона с особыми условиями использования территории; Вид зоны по документу: Охранная зона объекта ЭСХ "ТП-47-3-1 с ВЛ-0,4 кВ ф.1, ф.2, ф.3, ТП-47-3-2 с ВЛ-0,4 кВ ф.1, ТП-47-3-3 с ВЛ-0,4 кВ ф.1, ф.2, ТП-47-3-4 с ВЛ-0,4 кВ ф.1, ф.2-1, ф.2-2, ф.3, ТП-47-3-5 ВЛ-0,4 кВ ф.1, ф.2"; Тип зоны: Охранная зона инженерных коммуникаций</p>	
22:43:080102:333/3	140	<p>вид ограничения (обременения): ограничения прав на земельный участок, предусмотренные статьей 56 Земельного кодекса Российской Федерации; Срок действия: не установлен; реквизиты документа-основания: водный кодекс Российской Федерации от 03.06.2006 № 74-ФЗ выдан: Государственная Дума Российской Федерации; постановление «Об утверждении правил установления на местности границ водоохранных зон и границ прибрежных защитных полос водных объектов» от 10.01.2009 № 17 выдан: Правительство Российской Федерации; приказ об установлении местоположения береговых линий (границ водных объектов) границ водоохранных зон и прибрежных защитных полос на водных объектах в границах земель Солонешенского района Алтайского края от 10.10.2017 № 1663 выдан: Министерство природных ресурсов и экологии Алтайского края; письмо о точности определения координат и топографической основе от 02.10.2017 № 335/10-17 выдан: ООО "Центр инженерных технологий"; карта (план), водоохранная зона р. Чертова Яма, МО Тополинский сельсовет с. Топольное от 02.10.2017 № б/н выдан: ООО "Центр инженерных технологий"; доверенность от 26.09.2017 № б/н выдан: Министерство природных ресурсов и экологии Алтайского края; сопроводительное письмо от 13.10.2017 № б/н выдан: Министерство природных ресурсов и экологии Алтайского края; приложение к сопроводительному письму диск с данными от 13.10.2017 № б/н выдан: Министерство природных ресурсов и экологии Алтайского края; Содержание ограничения (обременения): Ограничения использования территории водоохранной зоны (ВЗ) определены ч. 15, 16 ст. 65 Водного кодекса РФ от 03.06.2006 N 74-ФЗ; Реестровый номер границы: 22:43-6.136; Вид объекта реестра границ: Зона с особыми условиями использования территории; Вид зоны по документу: Водоохранная зона р. Чертова Яма, МО Тополинский сельсовет с. Топольное; Тип зоны: Водоохранная зона; Индекс: -</p>	

 ДОКУМЕНТ ПОДПИСАН ЭЛЕКТРОННОЙ ПОДПИСЬЮ	Сертификат: 00BV056B7401CB38D2B3576ACDC8425108 Владелец: ФЕДЕРАЛЬНАЯ СЛУЖБА ГОСУДАРСТВЕННОЙ РЕГИСТРАЦИИ, КАДАСТРА И КАРТОГРАФИИ Действителен: с 27.06.2023 по 19.09.2024	инициалы, фамилия
полное наименование должности		

Выписка из Единого государственного реестра недвижимости об объекте недвижимости

Сведения о частях земельного участка

Земельный участок			
вид объекта недвижимости			
Лист № 1 раздела 4.2	Всего листов раздела 4.2: 3	Всего разделов: 7	Всего листов выписки: 17
24.06.2024г. № КУВИ-001/2024-166791908			
Кадастровый номер:		22:43:080102:333	

Сведения о характерных точках границы части (частей) земельного участка				
Учетный номер части: 22:43:080102:333/1				
Система координат МСК-22, зона 3				
Номер точки	Координаты, м		Описание закрепления на местности	Средняя квадратичная погрешность определения координат характерных точек границ земельного участка, м
	X	Y		
1	2	3	4	5
1	396341.82	3233140	-	-
2	396333.92	3233133.26	-	-
3	396343.65	3233121.13	-	-
4	396348.55	3233125.26	-	-
5	396347.54	3233129.3	-	-
6	396343.36	3233138.16	-	-
1	396341.82	3233140	-	-

	 <p>ДОКУМЕНТ ПОДПИСАН ЭЛЕКТРОННОЙ ПОДПИСЬЮ</p> <p>Сертификат: 00ВВ056В7401СВ38D2В3576АСDС8425108</p> <p>Владелец: ФЕДЕРАЛЬНАЯ СЛУЖБА ГОСУДАРСТВЕННОЙ РЕГИСТРАЦИИ, КАДАСТРА И КАРТОГРАФИИ</p> <p>Действителен: с 27.06.2023 по 19.09.2024</p>	
полное наименование должности	инициалы, фамилия	

Земельный участок

вид объекта недвижимости

Лист № 2 раздела 4.2

Всего листов раздела 4.2: 3

Всего разделов: 7

Всего листов выписки: 17

24.06.2024г. № КУВИ-001/2024-166791908

Кадастровый номер:

22:43:080102:333

Сведения о характерных точках границы части (частей) земельного участка

Учетный номер части: 22:43:080102:333/2

Система координат МСК-22, зона 3

Номер точки	Координаты, м		Описание закрепления на местности	Средняя квадратичная погрешность определения координат характерных точек границ земельного участка, м
	X	Y		
1	2	3	4	5
1	396349.34	3233132.4	-	-
2	396351.52	3233131.85	-	-
3	396352.19	3233134.5	-	-
4	396350.18	3233136.82	-	-
5	396340.84	3233139.16	-	-
6	396336.64	3233135.58	-	-
1	396349.34	3233132.4	-	-



ДОКУМЕНТ ПОДПИСАН
ЭЛЕКТРОННОЙ ПОДПИСЬЮ

Сертификат: 00BV056B7401CB38D2B3576ACDC8425108

Владелец: ФЕДЕРАЛЬНАЯ СЛУЖБА ГОСУДАРСТВЕННОЙ

РЕГИСТРАЦИИ, КАДАСТРА И КАРТОГРАФИИ

Действителен: с 27.06.2023 по 19.09.2024

полное наименование должности

инициалы, фамилия

Земельный участок

вид объекта недвижимости

Лист № 3 раздела 4.2

Всего листов раздела 4.2: 3

Всего разделов: 7

Всего листов выписки: 17

24.06.2024г. № КУВИ-001/2024-166791908

Кадастровый номер:

22:43:080102:333

Сведения о характерных точках границы части (частей) земельного участка

Учетный номер части: 22:43:080102:333/3

Система координат МСК-22, зона 3

Номер точки	Координаты, м		Описание закрепления на местности	Средняя квадратичная погрешность определения координат характерных точек границ земельного участка, м
	X	Y		
1	2	3	4	5
1	396341.82	3233140	-	-
2	396333.92	3233133.26	-	-
3	396343.65	3233121.13	-	-
4	396348.55	3233125.26	-	-
5	396347.54	3233129.3	-	-
6	396343.36	3233138.16	-	-
1	396341.82	3233140	-	-



ДОКУМЕНТ ПОДПИСАН
ЭЛЕКТРОННОЙ ПОДПИСЬЮ

Сертификат: 00ВВ056В7401СВ38D2В3576АСDС8425108

Владелец: ФЕДЕРАЛЬНАЯ СЛУЖБА ГОСУДАРСТВЕННОЙ

РЕГИСТРАЦИИ, КАДАСТРА И КАРТОГРАФИИ

Действителен: с 27.06.2023 по 19.09.2024

полное наименование должности

инициалы, фамилия