

Извещение

Администрация Солонешенского района Алтайского края, в соответствии с пп.15 п.2 ст.39.6, п.8 ст.39.8, ст.39.18 Земельного кодекса Российской Федерации, информирует о возможности предоставления заинтересованным лицам в аренду, земельных участков из земель государственной собственности (до разграничения прав), категория земель: земли сельскохозяйственного назначения:

1. с кадастровым номером 22:43:020001:1000. Местоположение: Российская Федерация, Алтайский край, район Солонешенский, Лютаевский сельсовет, с. Лютаево, лог «Сазонов». Площадь: 3278000 кв.м. Виды разрешенного использования: животноводство: скотоводство: сенокосение;

2. с кадастровым номером 22:43:020001:1001. Местоположение: Российская Федерация, Алтайский край, район Солонешенский, с. Лютаево, лога: «Сазонов», «Глядень». Площадь: 876000 кв.м. Виды разрешенного использования: животноводство: скотоводство- выпас сельскохозяйственных животных.

Заинтересованные в предоставлении земельных участков лица, имеют право ознакомиться с их более подробными кадастровыми характеристиками на официальном сайте Администрации района <https://soloneshnoe.gosuslugi.ru/> в разделе: главная, меню, официально, все документы в подразделе: извещения по земельным отношениям и в бумажном виде в Администрации района. Заявления о намерении участвовать в аукционе по продаже права на заключение договора аренды земельного участка принимаются в течение тридцати дней со дня опубликования данного извещения: до 15 июля 2024 года, включительно. Способы подачи заявлений: лично в Администрацию района, посредством почтовой связи на бумажном носителе, посредством отправки через личный кабинет Единого портала государственных или муниципальных услуг, путем направления электронного документа заверенного электронной цифровой подписью заявителя на официальную электронную почту Администрации района: admsln@yandex.ru. По всем вопросам обращаться в Администрацию района по адресу: 659690, Алтайский край, Солонешенский район, с. Солонешное, ул. Красноармейская, 15, кабинеты № 15, 17, в рабочие дни: понедельник – пятница, с 9.00 до 17.00, исключая обед с 13.00 до 13.50. Телефон для справок 8(38594)22-6-37.

Филиал публично-правовой компании "Роскадастр" по Алтайскому краю
полное наименование органа регистрации прав
Выписка из Единого государственного реестра недвижимости об объекте недвижимости

Сведения о характеристиках объекта недвижимости

В Единый государственный реестр недвижимости внесены следующие сведения:

Раздел 1 Лист 1

Земельный участок			
вид объекта недвижимости			
Лист № 1 раздела 1	Всего листов раздела 1: 3	Всего разделов: 7	Всего листов выписки: 18
31.05.2024г. № КУВИ-001/2024-146817488			
Кадастровый номер:	22:43:020001:1000		
Номер кадастрового квартала:	22:43:020001		
Дата присвоения кадастрового номера:	19.12.2017		
Ранее присвоенный государственный учетный номер:	данные отсутствуют		
Местоположение:	Российская Федерация, Алтайский край, район Солонешенский, Лютаевский сельсовет, с. Лютаево, лог "Сазонов"		
Площадь:	3278000 +/- 15842		
Кадастровая стоимость, руб.:	4785880		
Кадастровые номера расположенных в пределах земельного участка объектов недвижимости:	данные отсутствуют		
Кадастровые номера объектов недвижимости, из которых образован объект недвижимости:	данные отсутствуют		
Кадастровые номера образованных объектов недвижимости:	данные отсутствуют		
Категория земель:	Земли сельскохозяйственного назначения		
Виды разрешенного использования:	Животноводство: скотоводство: сенокосение		
Сведения о кадастровом инженере:	Шершнев Василий Владимирович, договор на выполнение кадастровых работ от 05.10.2017 № 78, дата завершения кадастровых работ: 12.12.2017		
Сведения о лесах, водных объектах и об иных природных объектах, расположенных в пределах земельного участка:	данные отсутствуют		
Сведения о том, что земельный участок полностью расположен в границах зоны с особыми условиями использования территории, территории объекта культурного наследия, публичного сервитута:	данные отсутствуют		



полное наименование должности	инициалы, фамилия
-------------------------------	-------------------

Земельный участок			
вид объекта недвижимости			
Лист № 2 раздела 1	Всего листов раздела 1: 3	Всего разделов: 7	Всего листов выписки: 18
31.05.2024г. № КУВИ-001/2024-146817488			
Кадастровый номер:		22:43:020001:1000	
Сведения о том, что земельный участок расположен в границах особой экономической зоны, территории опережающего развития, зоны территориального развития в Российской Федерации, игорной зоны:	данные отсутствуют		
Сведения о том, что земельный участок расположен в границах особо охраняемой природной территории, Байкальской природной территории и ее экологических зон, лесопарковом зеленом поясе, охотничьего угодья, лесничества:	данные отсутствуют		
Сведения о расположении земельного участка и (или) расположенного на нем объекта недвижимости в границах территории, в отношении которой принято решение о резервировании земель для государственных или муниципальных нужд:	данные отсутствуют		
Сведения о результатах проведения государственного земельного надзора:	данные отсутствуют		
Сведения о расположении земельного участка в границах территории, в отношении которой утвержден проект межевания территории:	данные отсутствуют		
Условный номер земельного участка:	данные отсутствуют		
Сведения о принятии акта и (или) заключении договора, предусматривающих предоставление в соответствии с земельным законодательством исполнительным органом государственным органом власти или органом местного самоуправления, находящегося в государственной или муниципальной собственности земельного участка для строительства наемного дома социального использования или наемного дома коммерческого использования:	данные отсутствуют		
Сведения о том, что земельный участок или земельные участки образованы на основании решения об изъятии земельного участка и (или) расположенного на нем объекта недвижимости для государственных или муниципальных нужд:	данные отсутствуют		
Сведения о том, что земельный участок образован из земель или земельного участка, государственная собственность на которые не разграничена:	данные отсутствуют		



ДОКУМЕНТ ПОДПИСАН
ЭЛЕКТРОННОЙ ПОДПИСЬЮ

Сертификат: 00BV056B7401CB38D2B3576ACDC8425108

Владелец: ФЕДЕРАЛЬНАЯ СЛУЖБА ГОСУДАРСТВЕННОЙ

РЕГИСТРАЦИИ, КАДАСТРА И КАРТОГРАФИИ

Действителен: с 27.06.2023 по 19.09.2024

полное наименование должности

инициалы, фамилия

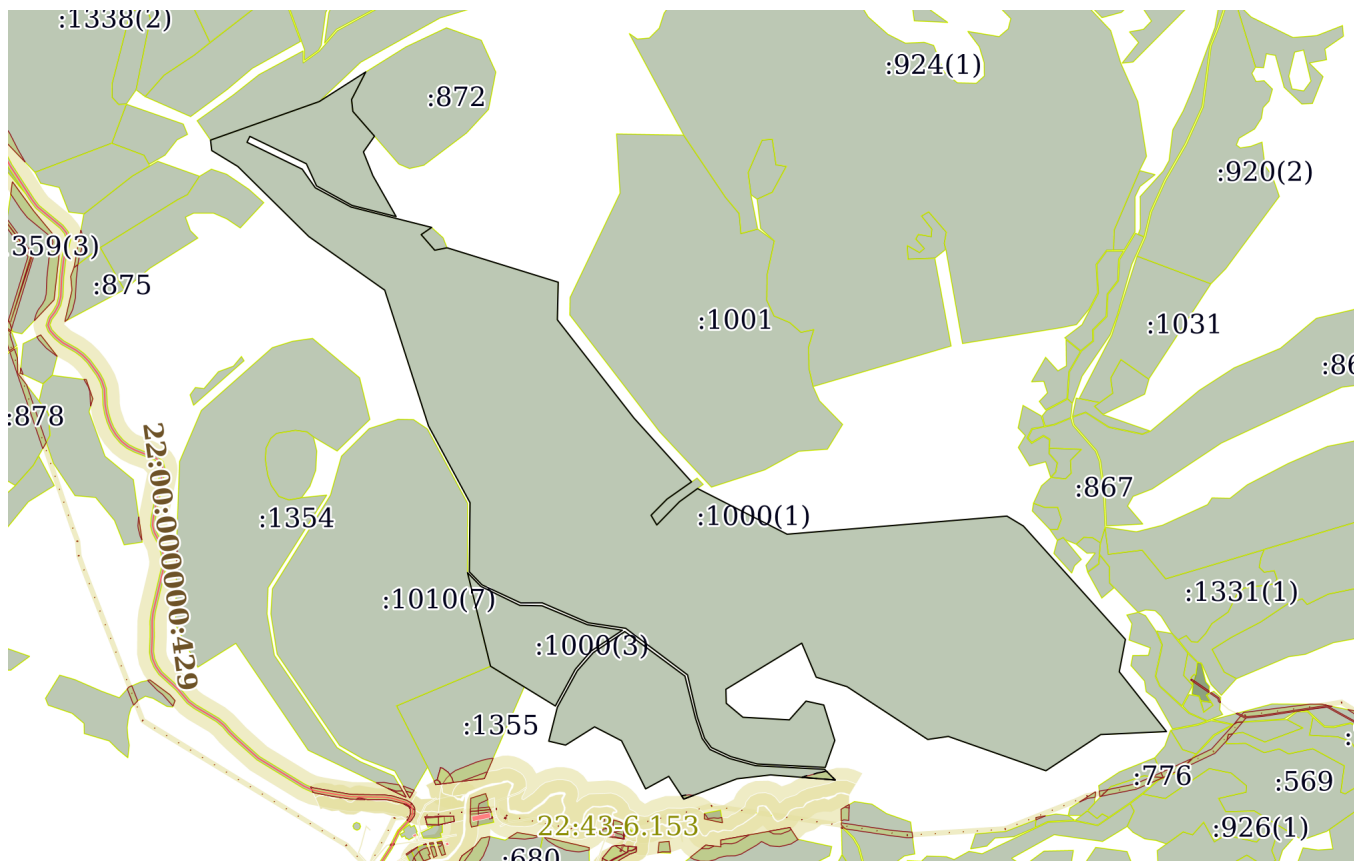
Земельный участок			
вид объекта недвижимости			
Лист № 3 раздела 1	Всего листов раздела 1: 3	Всего разделов: 7	Всего листов выписки: 18
31.05.2024г. № КУВИ-001/2024-146817488			
Кадастровый номер:		22:43:020001:1000	
Сведения о наличии земельного спора о местоположении границ земельных участков:		данные отсутствуют	
Статус записи об объекте недвижимости:		Сведения об объекте недвижимости имеют статус "актуальные"	
Особые отметки:		Граница земельного участка состоит из 3 контуров. Учетные номера контуров и их площади: 1 - 2873000.25 кв.м, 2 - 265000.12 кв.м, 3 - 139999.79 кв.м. Сведения об ограничениях права на объект недвижимости, обременениях данного объекта, не зарегистрированных в реестре прав, ограничений прав и обременений недвижимого имущества: вид ограничения (обременения): ограничения прав на земельный участок, предусмотренные статьей 56 Земельного кодекса Российской Федерации; срок действия: с 18.12.2017; реквизиты документа-основания: водный кодекс Российской Федерации от 03.06.2006 № 74-ФЗ выдан: Государственная Дума Российской Федерации. Сведения, необходимые для заполнения раздела: 2 - Сведения о зарегистрированных правах, отсутствуют.	
Получатель выписки:		Администрация Солонешенского района Алтайского края	

полное наименование должности		ДОКУМЕНТ ПОДПИСАН	инициалы, фамилия
		ЭЛЕКТРОННОЙ ПОДПИСЬЮ	
Сертификат: 00ВВ056В7401СВ38D2В3576АСDC8425108			
Владелец: ФЕДЕРАЛЬНАЯ СЛУЖБА ГОСУДАРСТВЕННОЙ			
РЕГИСТРАЦИИ, КАДАСТРА И КАРТОГРАФИИ			
Действителен: с 27.06.2023 по 19.09.2024			

Выписка из Единого государственного реестра недвижимости об объекте недвижимости
 Описание местоположения земельного участка

Земельный участок			
вид объекта недвижимости			
Лист № 1 раздела 3	Всего листов раздела 3: 4	Всего разделов: 7	Всего листов выписки: 18
31.05.2024г. № КУВИ-001/2024-146817488			
Кадастровый номер:		22:43:020001:1000	

План (чертеж, схема) земельного участка



Масштаб 1:30000 Условные обозначения:


 ДОКУМЕНТ ПОДПИСАН
 ЭЛЕКТРОННОЙ ПОДПИСЬЮ
 Сертификат: 00ВВ056В7401СВ38D2В3576АСDC8425108
 Владелец: ФЕДЕРАЛЬНАЯ СЛУЖБА ГОСУДАРСТВЕННОЙ
 РЕГИСТРАЦИИ, КАДАСТРА И КАРТОГРАФИИ
 Действителен: с 27.06.2023 по 19.09.2024

полное наименование должности		инициалы, фамилия
-------------------------------	--	-------------------

Земельный участок

вид объекта недвижимости

Лист № 2 раздела 3

Всего листов раздела 3: 4

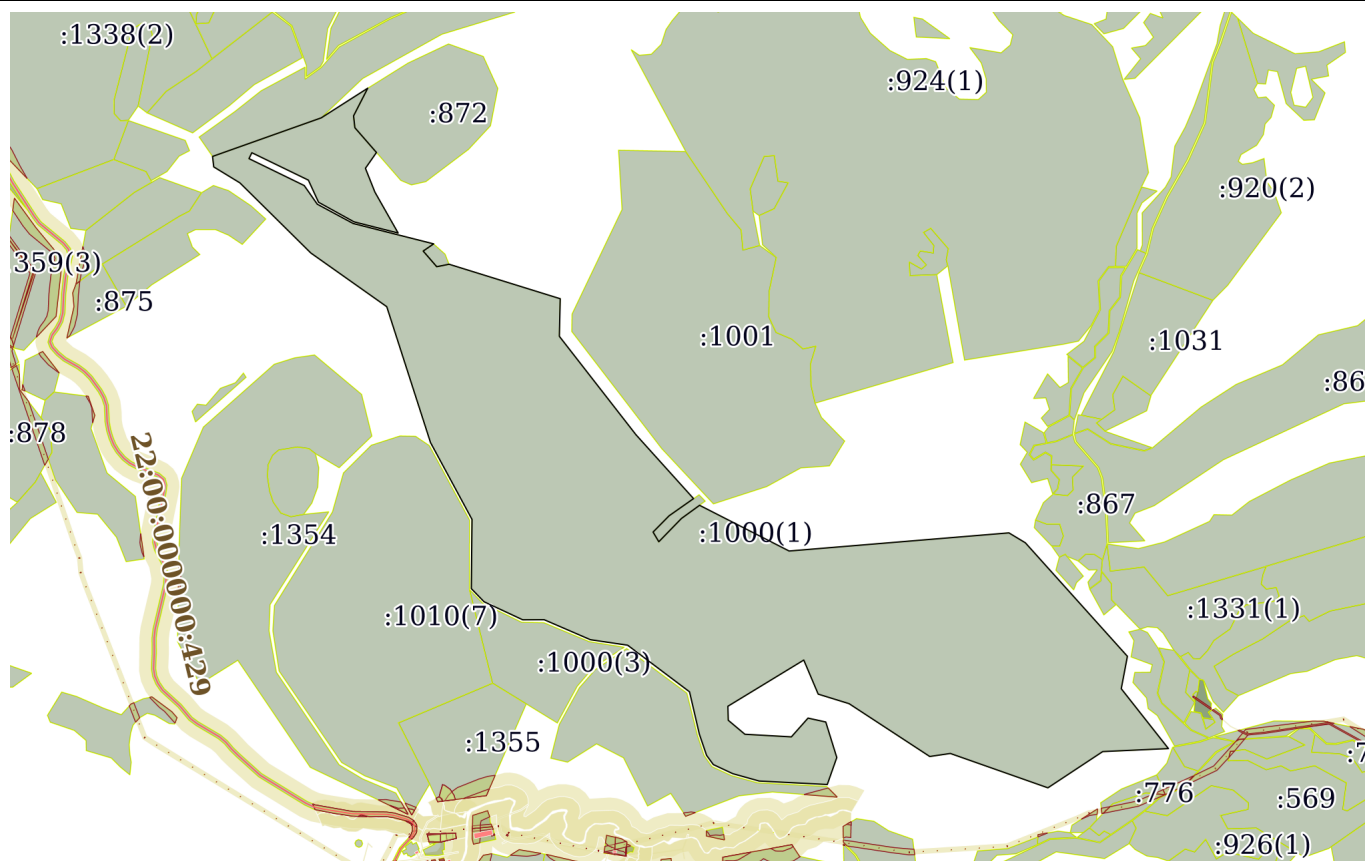
Всего разделов: 7

Всего листов выписки: 18

31.05.2024г. № КУВИ-001/2024-146817488

Кадастровый номер:

22:43:020001:1000



Масштаб 1:30000

Условные обозначения:



ДОКУМЕНТ ПОДПИСАН
ЭЛЕКТРОННОЙ ПОДПИСЬЮ

Сертификат: 00ВВ056В7401СВ38D2В3576АСDC8425108

Владелец: ФЕДЕРАЛЬНАЯ СЛУЖБА ГОСУДАРСТВЕННОЙ

РЕГИСТРАЦИИ, КАДАСТРА И КАРТОГРАФИИ

Действителен: с 27.06.2023 по 19.09.2024

полное наименование должности

инициалы, фамилия

Земельный участок

вид объекта недвижимости

Лист № 3 раздела 3

Всего листов раздела 3: 4

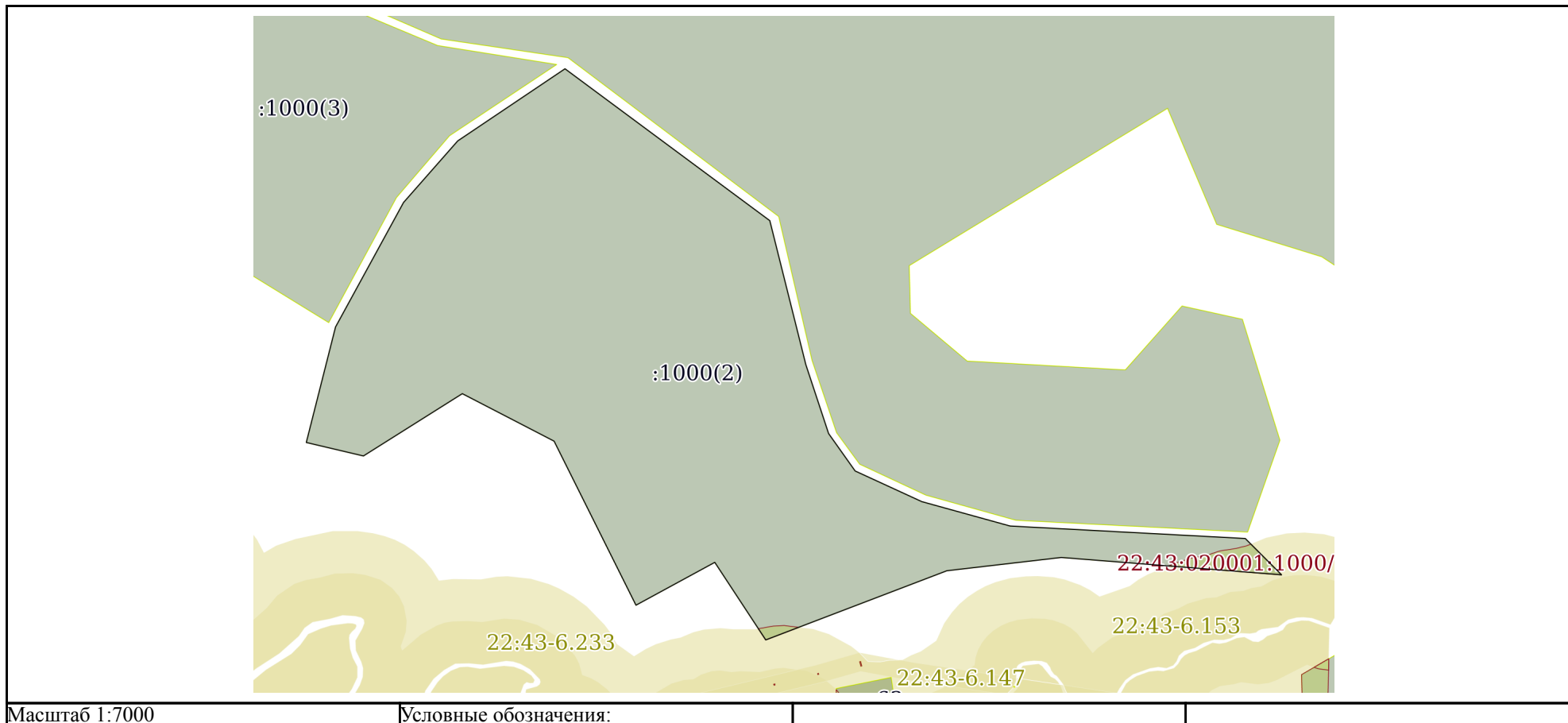
Всего разделов: 7

Всего листов выписки: 18

31.05.2024г. № КУВИ-001/2024-146817488

Кадастровый номер:

22:43:020001:1000



ДОКУМЕНТ ПОДПИСАН
ЭЛЕКТРОННОЙ ПОДПИСЬЮ

Сертификат: 00ВВ056В7401СВ38D2В3576АСDC8425108

Владелец: ФЕДЕРАЛЬНАЯ СЛУЖБА ГОСУДАРСТВЕННОЙ

РЕГИСТРАЦИИ, КАДАСТРА И КАРТОГРАФИИ

Действителен: с 27.06.2023 по 19.09.2024

полное наименование должности

инициалы, фамилия

Земельный участок

вид объекта недвижимости

Лист № 4 раздела 3

Всего листов раздела 3: 4

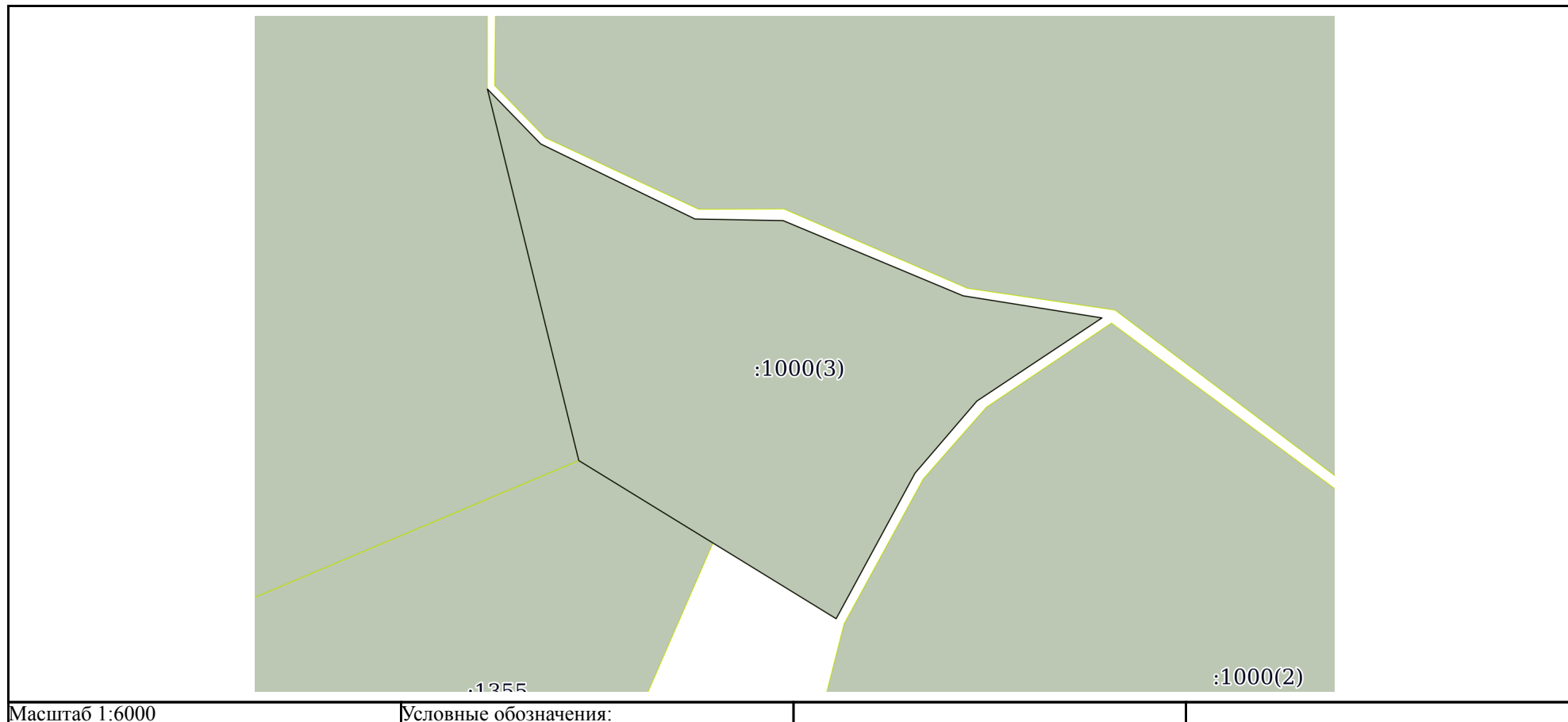
Всего разделов: 7

Всего листов выписки: 18

31.05.2024г. № КУВИ-001/2024-146817488

Кадастровый номер:

22:43:020001:1000



ДОКУМЕНТ ПОДПИСАН
ЭЛЕКТРОННОЙ ПОДПИСЬЮ

Сертификат: 00ВВ056В7401СВ38D2В3576АСDС8425108

Владелец: ФЕДЕРАЛЬНАЯ СЛУЖБА ГОСУДАРСТВЕННОЙ

РЕГИСТРАЦИИ, КАДАСТРА И КАРТОГРАФИИ

Действителен: с 27.06.2023 по 19.09.2024

полное наименование должности

инициалы, фамилия

Выписка из Единого государственного реестра недвижимости об объекте недвижимости

Описание местоположения земельного участка

Земельный участок			
вид объекта недвижимости			
Лист № 1 раздела 3.1	Всего листов раздела 3.1: 4	Всего разделов: 7	Всего листов выписки: 18
31.05.2024г. № КУВИ-001/2024-146817488			
Кадастровый номер:		22:43:020001:1000	

Описание местоположения границ земельного участка							
№ п/п	Номер точки		Дирекционный угол	Горизонтальное положение, м	Описание закрепления на местности	Кадастровые номера смежных участков	Сведения об адресах правообладателей смежных земельных участков
	начальная	конечная					
1	2	3	4	5	6	7	8
1	1.1.1	1.1.2	70°28.6´	463.99	данные отсутствуют	22:43:020001:933(4)	Россия, Алтайский кр., Солонешенский район, с. Лютаево, ул. Луговая, д. 22, кв. 2
2	1.1.2	1.1.3	57°28.3´	221.63	данные отсутствуют	данные отсутствуют	данные отсутствуют
3	1.1.3	1.1.4	207°8.9´	125.14	данные отсутствуют	22:43:020001:872	Россия, Алтайский кр., Солонешенский район, с. Лютаево, ул. Спортивная, д. 10; Россия, Алтайский край, Солонешенский район, с. Лютаево, ул. Спортивная, д. 10
4	1.1.4	1.1.5	173°41.1´	47.82	данные отсутствуют	22:43:020001:872	Россия, Алтайский кр., Солонешенский район, с. Лютаево, ул. Спортивная, д. 10; Россия, Алтайский край, Солонешенский район, с. Лютаево, ул. Спортивная, д. 10
5	1.1.5	1.1.6	138°53.0´	132.1	данные отсутствуют	22:43:020001:872	Россия, Алтайский кр., Солонешенский район, с. Лютаево, ул. Спортивная, д. 10; Россия, Алтайский край, Солонешенский район, с. Лютаево, ул. Спортивная, д. 10
6	1.1.6	1.1.7	214°59.2´	77.51	данные отсутствуют	данные отсутствуют	данные отсутствуют
7	1.1.7	1.1.8	158°15.4´	103.01	данные отсутствуют	данные отсутствуют	данные отсутствуют
8	1.1.8	1.1.9	150°24.4´	188.99	данные отсутствуют	данные отсутствуют	данные отсутствуют
9	1.1.9	1.1.10	284°10.9´	182.85	данные отсутствуют	данные отсутствуют	данные отсутствуют
10	1.1.10	1.1.11	298°52.8´	162.99	данные отсутствуют	данные отсутствуют	данные отсутствуют
11	1.1.11	1.1.12	335°16.6´	97.94	данные отсутствуют	данные отсутствуют	данные отсутствуют
12	1.1.12	1.1.13	295°51.1´	252.46	данные отсутствуют	данные отсутствуют	данные отсутствуют
13	1.1.13	1.1.14	205°56.5´	26.33	данные отсутствуют	данные отсутствуют	данные отсутствуют
14	1.1.14	1.1.15	115°58.1´	247.02	данные отсутствуют	данные отсутствуют	данные отсутствуют



ДОКУМЕНТ ПОДПИСАН
ЭЛЕКТРОННОЙ ПОДПИСЬЮ

Сертификат: 00ВВ056В7401СВ38Д2В3576АСДС8425108

Владелец: ФЕДЕРАЛЬНАЯ СЛУЖБА ГОСУДАРСТВЕННОЙ
РЕГИСТРАЦИИ, КАДАСТРА И КАРТОГРАФИИ
Действителен: с 27.06.2023 по 19.09.2024

полное наименование должности

инициалы, фамилия

Земельный участок

вид объекта недвижимости

Лист № 2 раздела 3.1

Всего листов раздела 3.1: 4

Всего разделов: 7

Всего листов выписки: 18

31.05.2024г. № КУВИ-001/2024-146817488

Кадастровый номер:

22:43:020001:1000

1	2	3	4	5	6	7	8
15	1.1.15	1.1.16	144°58.5`	91.44	данные отсутствуют	данные отсутствуют	данные отсутствуют
16	1.1.16	1.1.17	118°16.2`	163.5	данные отсутствуют	данные отсутствуют	данные отсутствуют
17	1.1.17	1.1.18	104°12.1`	334.23	данные отсутствуют	данные отсутствуют	данные отсутствуют
18	1.1.18	1.1.19	235°32.0`	51.14	данные отсутствуют	22:43:020001:706	данные отсутствуют
19	1.1.19	1.1.20	139°1.7`	83.23	данные отсутствуют	22:43:020001:706	данные отсутствуют
20	1.1.20	1.1.21	78°41.4`	50.58	данные отсутствуют	22:43:020001:706	данные отсутствуют
21	1.1.21	1.1.22	107°13.3`	467.91	данные отсутствуют	данные отсутствуют	данные отсутствуют
22	1.1.22	1.1.23	181°20.6`	151.08	данные отсутствуют	данные отсутствуют	данные отсутствуют
23	1.1.23	1.1.24	142°4.7`	501.11	данные отсутствуют	данные отсутствуют	данные отсутствуют
24	1.1.24	1.1.25	137°56.1`	345.78	данные отсутствуют	данные отсутствуют	данные отсутствуют
25	1.1.25	1.1.26	234°53.1`	120.23	данные отсутствуют	22:43:020001:756	данные отсутствуют
26	1.1.26	1.1.27	224°38.0`	91.79	данные отсутствуют	22:43:020001:756	данные отсутствуют
27	1.1.27	1.1.28	149°13.0`	45.23	данные отсутствуют	22:43:020001:756	данные отсутствуют
28	1.1.28	1.1.29	44°13.7`	130.39	данные отсутствуют	22:43:020001:756	данные отсутствуют
29	1.1.29	1.1.30	54°0.1`	90.17	данные отсутствуют	22:43:020001:756	данные отсутствуют
30	1.1.30	1.1.31	117°1.5`	404.23	данные отсутствуют	данные отсутствуют	данные отсутствуют
31	1.1.31	1.1.32	85°17.2`	886.82	данные отсутствуют	данные отсутствуют	данные отсутствуют
32	1.1.32	1.1.33	121°4.4`	77.15	данные отсутствуют	данные отсутствуют	данные отсутствуют
33	1.1.33	1.1.34	138°1.3`	613.5	данные отсутствуют	данные отсутствуют	данные отсутствуют
34	1.1.34	1.1.35	190°43.9`	132.6	данные отсутствуют	данные отсутствуют	данные отсутствуют
35	1.1.35	1.1.36	141°44.2`	306.36	данные отсутствуют	данные отсутствуют	данные отсутствуют
36	1.1.36	1.1.37	267°23.5`	264.61	данные отсутствуют	данные отсутствуют	данные отсутствуют
37	1.1.37	1.1.38	236°33.2`	264.14	данные отсутствуют	данные отсутствуют	данные отсутствуют
38	1.1.38	1.1.39	289°22.9`	415.94	данные отсутствуют	данные отсутствуют	данные отсутствуют
39	1.1.39	1.1.40	261°37.0`	83.54	данные отсутствуют	данные отсутствуют	данные отсутствуют
40	1.1.40	1.1.41	303°11.5`	387.78	данные отсутствуют	данные отсутствуют	данные отсутствуют
41	1.1.41	1.1.42	287°8.4`	129.89	данные отсутствуют	данные отсутствуют	данные отсутствуют
42	1.1.42	1.1.43	337°2.2`	148.66	данные отсутствуют	данные отсутствуют	данные отсутствуют
43	1.1.43	1.1.44	238°41.1`	357.1	данные отсутствуют	данные отсутствуют	данные отсутствуют



ДОКУМЕНТ ПОДПИСАН
ЭЛЕКТРОННОЙ ПОДПИСЬЮ

Сертификат: 00BV056B7401CB38D2B3576ACDC8425108

Владелец: ФЕДЕРАЛЬНАЯ СЛУЖБА ГОСУДАРСТВЕННОЙ

РЕГИСТРАЦИИ, КАДАСТРА И КАРТОГРАФИИ

Действителен: с 27.06.2023 по 19.09.2024

полное наименование должности

инициалы, фамилия

Земельный участок

вид объекта недвижимости

Лист № 3 раздела 3.1

Всего листов раздела 3.1: 4

Всего разделов: 7

Всего листов выписки: 18

31.05.2024г. № КУВИ-001/2024-146817488

Кадастровый номер:

22:43:020001:1000

1	2	3	4	5	6	7	8
44	1.1.44	1.1.45	178°31.4'	56.28	данные отсутствуют	данные отсутствуют	данные отсутствуют
45	1.1.45	1.1.46	130°1.4'	87.48	данные отсутствуют	данные отсутствуют	данные отсутствуют
46	1.1.46	1.1.47	93°12.0'	187.05	данные отсутствуют	данные отсутствуют	данные отсутствуют
47	1.1.47	1.1.48	41°37.2'	100.86	данные отсутствуют	данные отсутствуют	данные отсутствуют
48	1.1.48	1.1.49	102°22.9'	73.04	данные отсутствуют	данные отсутствуют	данные отсутствуют
49	1.1.49	1.1.50	162°43.6'	149.42	данные отсутствуют	данные отсутствуют	данные отсутствуют
50	1.1.50	1.1.51	199°26.4'	115.02	данные отсутствуют	данные отсутствуют	данные отсутствуют
51	1.1.51	1.1.52	272°54.7'	274.11	данные отсутствуют	данные отсутствуют	данные отсутствуют
52	1.1.52	1.1.53	285°34.4'	110.18	данные отсутствуют	данные отсутствуют	данные отсутствуют
53	1.1.53	1.1.54	295°1.0'	86.41	данные отсутствуют	данные отсутствуют	данные отсутствуют
54	1.1.54	1.1.55	323°42.4'	46.05	данные отсутствуют	данные отсутствуют	данные отсутствуют
55	1.1.55	1.1.56	341°12.9'	90.06	данные отсутствуют	данные отсутствуют	данные отсутствуют
56	1.1.56	1.1.57	346°56.0'	174.46	данные отсутствуют	данные отсутствуют	данные отсутствуют
57	1.1.57	1.1.58	306°58.6'	311.46	данные отсутствуют	данные отсутствуют	данные отсутствуют
58	1.1.58	1.1.59	278°22.7'	151.25	данные отсутствуют	данные отсутствуют	данные отсутствуют
59	1.1.59	1.1.60	293°22.3'	202.5	данные отсутствуют	данные отсутствуют	данные отсутствуют
60	1.1.60	1.1.61	269°47.6'	86.41	данные отсутствуют	данные отсутствуют	данные отсутствуют
61	1.1.61	1.1.62	295°0.6'	171.53	данные отсутствуют	данные отсутствуют	данные отсутствуют
62	1.1.62	1.1.63	315°47.9'	73.62	данные отсутствуют	данные отсутствуют	данные отсутствуют
63	1.1.63	1.1.64	0°35.9'	278	данные отсутствуют	данные отсутствуют	данные отсутствуют
64	1.1.64	1.1.65	331°36.4'	350.97	данные отсутствуют	данные отсутствуют	данные отсутствуют
65	1.1.65	1.1.66	342°8.0'	573.63	данные отсутствуют	данные отсутствуют	данные отсутствуют
66	1.1.66	1.1.67	305°14.5'	373.78	данные отсутствуют	данные отсутствуют	данные отсутствуют
67	1.1.67	1.1.68	314°38.7'	401.19	данные отсутствуют	данные отсутствуют	данные отсутствуют
68	1.1.68	1.1.69	301°22.4'	122.93	данные отсутствуют	данные отсутствуют	данные отсутствуют
69	1.1.69	1.1.1	353°28.7'	42.35	данные отсутствуют	данные отсутствуют	данные отсутствуют
70	2.1.1	2.1.2	126°31.7'	301.06	данные отсутствуют	данные отсутствуют	данные отсутствуют
71	2.1.2	2.1.3	165°56.3'	175.17	данные отсутствуют	данные отсутствуют	данные отсутствуют
72	2.1.3	2.1.4	161°42.1'	85.61	данные отсутствуют	данные отсутствуют	данные отсутствуют



ДОКУМЕНТ ПОДПИСАН
ЭЛЕКТРОННОЙ ПОДПИСЬЮ

Сертификат: 00BV056B7401CB38D2B3576ACDC8425108

Владелец: ФЕДЕРАЛЬНАЯ СЛУЖБА ГОСУДАРСТВЕННОЙ

РЕГИСТРАЦИИ, КАДАСТРА И КАРТОГРАФИИ

Действителен: с 27.06.2023 по 19.09.2024

полное наименование должности

инициалы, фамилия

Земельный участок
вид объекта недвижимости

Лист № 4 раздела 3.1

Всего листов раздела 3.1: 4

Всего разделов: 7

Всего листов выписки: 18

31.05.2024г. № КУВИ-001/2024-146817488

Кадастровый номер:

22:43:020001:1000

1	2	3	4	5	6	7	8
73	2.1.4	2.1.5	144°37.2`	54.16	данные отсутствуют	данные отсутствуют	данные отсутствуют
74	2.1.5	2.1.6	114°40.3`	86.63	данные отсутствуют	данные отсутствуют	данные отсутствуют
75	2.1.6	2.1.7	105°26.0`	108.22	данные отсутствуют	данные отсутствуют	данные отсутствуют
76	2.1.7	2.1.8	93°2.0`	278.15	данные отсутствуют	данные отсутствуют	данные отсутствуют
77	2.1.8	2.1.9	135°0.0`	60.64	данные отсутствуют	данные отсутствуют	данные отсутствуют
78	2.1.9	2.1.10	274°30.1`	260.96	данные отсутствуют	данные отсутствуют	данные отсутствуют
79	2.1.10	2.1.11	263°23.1`	136.11	данные отсутствуют	данные отсутствуют	данные отсутствуют
80	2.1.11	2.1.12	249°7.3`	228.95	данные отсутствуют	данные отсутствуют	данные отсутствуют
81	2.1.12	2.1.13	326°39.8`	109.54	данные отсутствуют	данные отсутствуют	данные отсутствуют
82	2.1.13	2.1.14	241°29.4`	105.93	данные отсутствуют	данные отсутствуют	данные отсутствуют
83	2.1.14	2.1.15	333°26.9`	216.38	данные отсутствуют	данные отсутствуют	данные отсутствуют
84	2.1.15	2.1.16	297°20.3`	122.03	данные отсутствуют	данные отсутствуют	данные отсутствуют
85	2.1.16	2.1.17	237°49.0`	138.02	данные отсутствуют	данные отсутствуют	данные отсутствуют
86	2.1.17	2.1.18	283°15.7`	69.36	данные отсутствуют	данные отсутствуют	данные отсутствуют
87	2.1.18	2.1.19	14°13.6`	140.63	данные отсутствуют	данные отсутствуют	данные отсутствуют
88	2.1.19	2.1.20	28°40.3`	167.41	данные отсутствуют	данные отсутствуют	данные отсутствуют
89	2.1.20	2.1.21	41°22.9`	96.81	данные отсутствуют	данные отсутствуют	данные отсутствуют
90	2.1.21	2.1.1	56°6.6`	152.65	данные отсутствуют	данные отсутствуют	данные отсутствуют
91	3.1.1	3.1.2	135°50.1`	77.62	данные отсутствуют	данные отсутствуют	данные отсутствуют
92	3.1.2	3.1.3	115°55.7`	173.82	данные отсутствуют	данные отсутствуют	данные отсутствуют
93	3.1.3	3.1.4	91°1.6`	89.29	данные отсутствуют	данные отсутствуют	данные отсутствуют
94	3.1.4	3.1.5	112°39.8`	197.66	данные отсутствуют	данные отсутствуют	данные отсутствуют
95	3.1.5	3.1.6	99°2.3`	142.57	данные отсутствуют	данные отсутствуют	данные отсутствуют
96	3.1.6	3.1.7	236°24.8`	152.14	данные отсутствуют	данные отсутствуют	данные отсутствуют
97	3.1.7	3.1.8	220°40.5`	96.2	данные отсутствуют	данные отсутствуют	данные отсутствуют
98	3.1.8	3.1.9	208°28.3`	167.82	данные отсутствуют	данные отсутствуют	данные отсутствуют
99	3.1.9	3.1.10	301°33.1`	306.06	данные отсутствуют	данные отсутствуют	данные отсутствуют
100	3.1.10	3.1.1	346°10.3`	387.56	данные отсутствуют	22:43:020001:1010(7)	данные отсутствуют
101	3.1.10	3.1.10			данные отсутствуют	22:43:020001:1355	данные отсутствуют



ДОКУМЕНТ ПОДПИСАН
ЭЛЕКТРОННОЙ ПОДПИСЬЮ

Сертификат: 00BV056B7401CB38D2B3576ACDC8425108

Владелец: ФЕДЕРАЛЬНАЯ СЛУЖБА ГОСУДАРСТВЕННОЙ

РЕГИСТРАЦИИ, КАДАСТРА И КАРТОГРАФИИ

Действителен: с 27.06.2023 по 19.09.2024

полное наименование должности

инициалы, фамилия

Выписка из Единого государственного реестра недвижимости об объекте недвижимости

Описание местоположения земельного участка

Земельный участок			
вид объекта недвижимости			
Лист № 1 раздела 3.2	Всего листов раздела 3.2: 4	Всего разделов: 7	Всего листов выписки: 18
31.05.2024г. № КУВИ-001/2024-146817488			
Кадастровый номер:		22:43:020001:1000	

Сведения о характерных точках границы земельного участка				
Система координат МСК-22, зона 3				
Номер точки	Координаты, м		Описание закрепления на местности	Средняя квадратичная погрешность определения координат характерных точек границ земельного участка, м
	X	Y		
1	2	3	4	5
1	441914.07	3227720.31	не закреплена	2.5
2	441871.99	3227725.12	не закреплена	2.5
3	441807.99	3227830.08	не закреплена	2.5
4	441526.07	3228115.52	не закреплена	2.5
5	441310.39	3228420.8	не закреплена	2.5
6	440764.42	3228596.79	не закреплена	2.5
7	440455.67	3228763.68	не закреплена	2.5
8	440177.69	3228760.78	не закреплена	2.5
9	440124.91	3228812.11	не закреплена	2.5
10	440052.39	3228967.56	не закреплена	2.5
11	440052.7	3229053.97	не закреплена	2.5
12	439972.37	3229239.86	не закреплена	2.5
13	439950.33	3229389.5	не закреплена	2.5
14	439762.99	3229638.32	не закреплена	2.5
15	439593.05	3229677.76	не закреплена	2.5
16	439507.79	3229706.76	не закреплена	2.5
17	439470.67	3229734.02	не закреплена	2.5
18	439434.13	3229812.32	не закреплена	2.5
19	439404.55	3229918.46	не закреплена	2.5
20	439390.63	3230192.22	не закреплена	2.5
21	439499.09	3230230.5	не закреплена	2.5
22	439641.77	3230186.13	не закреплена	2.5



ДОКУМЕНТ ПОДПИСАН
ЭЛЕКТРОННОЙ ПОДПИСЬЮ

Сертификат: 00ВВ056В7401СВ38D2В3576АСDС8425108

Владелец: ФЕДЕРАЛЬНАЯ СЛУЖБА ГОСУДАРСТВЕННОЙ
РЕГИСТРАЦИИ, КАДАСТРА И КАРТОГРАФИИ
Действителен: с 27.06.2023 по 19.09.2024

полное наименование должности

инициалы, фамилия

Земельный участок

вид объекта недвижимости

Лист № 2 раздела 3.2

Всего листов раздела 3.2: 4

Всего разделов: 7

Всего листов выписки: 18

31.05.2024г. № КУВИ-001/2024-146817488

Кадастровый номер:

22:43:020001:1000

1	2	3	4	5
23	439657.43	3230114.79	не закреплена	2.5
24	439582.03	3230047.8	не закреплена	2.5
25	439592.47	3229861.04	не закреплена	2.5
26	439648.73	3229794.05	не закреплена	2.5
27	439704.99	3229792.6	не закреплена	2.5
28	439890.59	3230097.68	не закреплена	2.5
29	439753.71	3230155.68	не закреплена	2.5
30	439715.43	3230279.8	не закреплена	2.5
31	439503.15	3230604.31	не закреплена	2.5
32	439515.33	3230686.96	не закреплена	2.5
33	439377.29	3231079.33	не закреплена	2.5
34	439522.87	3231299.73	не закреплена	2.5
35	439534.91	3231564.07	не закреплена	2.5
36	439775.46	3231374.35	не закреплена	2.5
37	439905.74	3231399.04	не закреплена	2.5
38	440361.81	3230988.7	не закреплена	2.5
39	440401.63	3230922.62	не закреплена	2.5
40	440328.77	3230038.8	не закреплена	2.5
41	440512.44	3229678.71	не закреплена	2.5
42	440459.44	3229605.76	не закреплена	2.5
43	440366.01	3229514.81	не закреплена	2.5
44	440404.87	3229491.66	не закреплена	2.5
45	440470.19	3229556.15	не закреплена	2.5
46	440539.35	3229654.5	не закреплена	2.5
47	440796.05	3229422.84	не закреплена	2.5
48	441191.35	3229114.86	не закреплена	2.5
49	441342.39	3229118.4	не закреплена	2.5
50	441480.93	3228671.47	не закреплена	2.5
51	441471.01	3228621.87	не закреплена	2.5



ДОКУМЕНТ ПОДПИСАН
ЭЛЕКТРОННОЙ ПОДПИСЬЮ

Сертификат: 00ВВ056В7401СВ38D2В3576АСDС8425108

Владелец: ФЕДЕРАЛЬНАЯ СЛУЖБА ГОСУДАРСТВЕННОЙ

РЕГИСТРАЦИИ, КАДАСТРА И КАРТОГРАФИИ

Действителен: с 27.06.2023 по 19.09.2024

полное наименование должности

инициалы, фамилия

Земельный участок

вид объекта недвижимости

Лист № 3 раздела 3.2

Всего листов раздела 3.2: 4

Всего разделов: 7

Всего листов выписки: 18

31.05.2024г. № КУВИ-001/2024-146817488

Кадастровый номер:

22:43:020001:1000

1	2	3	4	5
52	441533.85	3228567.3	не закреплена	2.5
53	441562.79	3228609.46	не закреплена	2.5
54	441644.79	3228285.44	не закреплена	2.5
55	441722.23	3228141.44	не закреплена	2.5
56	441797.11	3228088.96	не закреплена	2.5
57	441905.27	3227866.88	не закреплена	2.5
58	441928.95	3227878.4	не закреплена	2.5
59	441818.87	3228105.6	не закреплена	2.5
60	441729.91	3228146.56	не закреплена	2.5
61	441651.19	3228289.28	не закреплена	2.5
62	441606.39	3228466.56	не закреплена	2.5
63	441770.73	3228373.23	не закреплена	2.5
64	441866.41	3228335.07	не закреплена	2.5
65	441929.91	3228379.51	не закреплена	2.5
66	442029.43	3228292.64	не закреплена	2.5
67	442076.96	3228287.38	не закреплена	2.5
68	442188.31	3228344.48	не закреплена	2.5
69	442069.14	3228157.62	не закреплена	2.5
1	441914.07	3227720.31	не закреплена	2.5
1	439937.27	3229385.92	не закреплена	2.5
2	439852.15	3229259.2	не закреплена	2.5
3	439779.51	3229195.2	не закреплена	2.5
4	439632.63	3229114.88	не закреплена	2.5
5	439496.31	3229080.32	не закреплена	2.5
6	439480.4	3229147.83	не закреплена	2.5
7	439553.91	3229264.64	не закреплена	2.5
8	439497.87	3229373.04	не закреплена	2.5
9	439304.31	3229469.76	не закреплена	2.5
10	439354.87	3229562.84	не закреплена	2.5



ДОКУМЕНТ ПОДПИСАН
ЭЛЕКТРОННОЙ ПОДПИСЬЮ

Сертификат: 00ВВ056В7401СВ38D2В3576АСDС8425108

Владелец: ФЕДЕРАЛЬНАЯ СЛУЖБА ГОСУДАРСТВЕННОЙ

РЕГИСТРАЦИИ, КАДАСТРА И КАРТОГРАФИИ

Действителен: с 27.06.2023 по 19.09.2024

полное наименование должности

инициалы, фамилия

Земельный участок

вид объекта недвижимости

Лист № 4 раздела 3.2

Всего листов раздела 3.2: 4

Всего разделов: 7

Всего листов выписки: 18

31.05.2024г. № КУВИ-001/2024-146817488

Кадастровый номер:

22:43:020001:1000

1	2	3	4	5
11	439263.35	3229623.04	не закреплена	2.5
12	439344.95	3229836.96	не закреплена	2.5
13	439360.63	3229972.16	не закреплена	2.5
14	439340.15	3230232.32	не закреплена	2.5
15	439383.03	3230189.44	не закреплена	2.5
16	439397.75	3229911.68	не закреплена	2.5
17	439426.55	3229807.36	не закреплена	2.5
18	439462.71	3229728.64	не закреплена	2.5
19	439506.87	3229697.28	не закреплена	2.5
20	439588.15	3229670.4	не закреплена	2.5
21	439758.07	3229627.84	не закреплена	2.5
1	439937.27	3229385.92	не закреплена	2.5
1	440174.23	3228753.44	не закреплена	2.5
2	439797.9	3228846.07	не закреплена	2.5
3	439637.75	3229106.88	не закреплена	2.5
4	439785.27	3229186.88	не закреплена	2.5
5	439858.23	3229249.58	не закреплена	2.5
6	439942.39	3229376.32	не закреплена	2.5
7	439964.79	3229235.52	не закреплена	2.5
8	440040.95	3229053.12	не закреплена	2.5
9	440042.55	3228963.84	не закреплена	2.5
10	440118.55	3228807.52	не закреплена	2.5
1	440174.23	3228753.44	не закреплена	2.5



ДОКУМЕНТ ПОДПИСАН
ЭЛЕКТРОННОЙ ПОДПИСЬЮ

Сертификат: 00ВВ056В7401СВ38D2В3576АСDC8425108

Владелец: ФЕДЕРАЛЬНАЯ СЛУЖБА ГОСУДАРСТВЕННОЙ

РЕГИСТРАЦИИ, КАДАСТРА И КАРТОГРАФИИ

Действителен: с 27.06.2023 по 19.09.2024

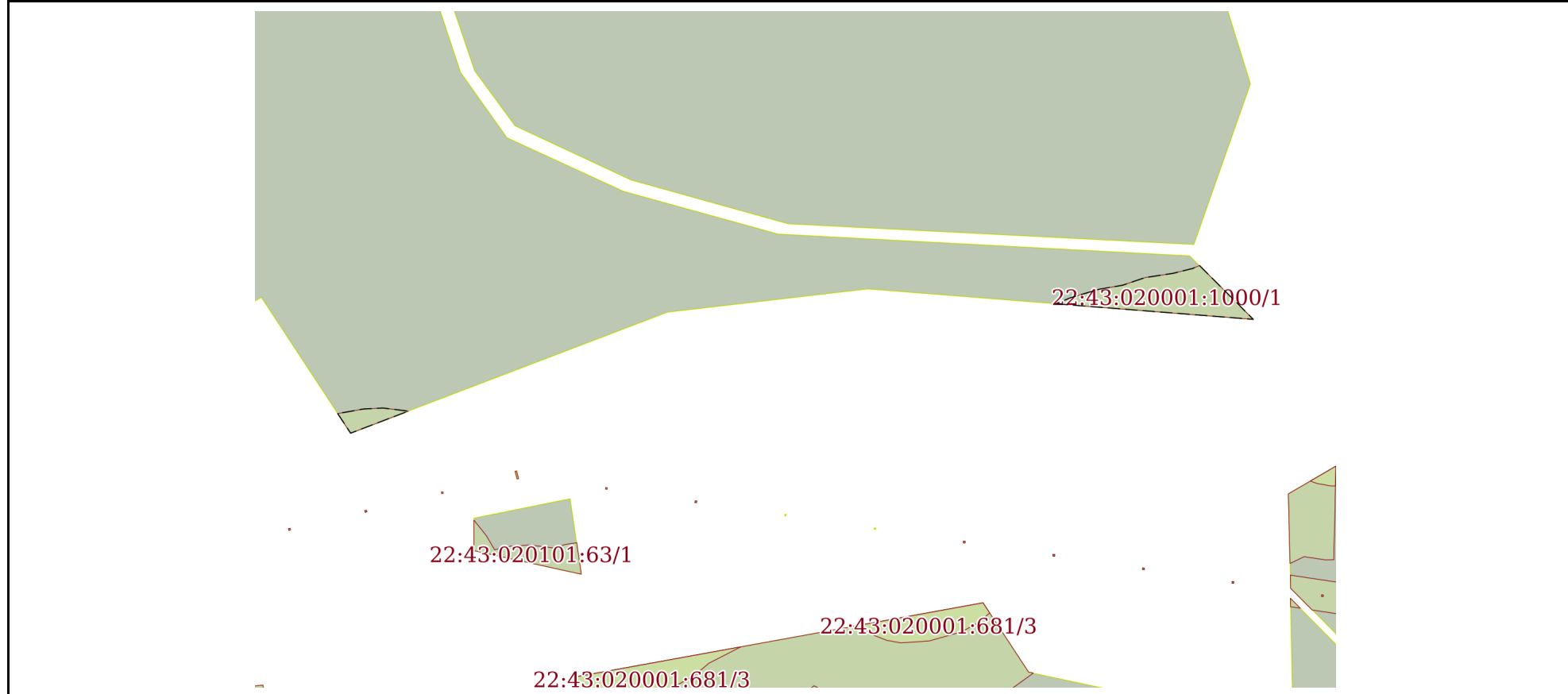
полное наименование должности

инициалы, фамилия


Выписка из Единого государственного реестра недвижимости об объекте недвижимости
Сведения о частях земельного участка

Земельный участок			
вид объекта недвижимости			
Лист № 1 раздела 4	Всего листов раздела 4: 1	Всего разделов: 7	Всего листов выписки: 18
31.05.2024г. № КУВИ-001/2024-146817488			
Кадастровый номер:		22:43:020001:1000	

План (чертеж, схема) части земельного участка | Учетный номер части: 22:43:020001:1000/1



Масштаб 1:4000 | Условные обозначения:

	 ДОКУМЕНТ ПОДПИСАН ЭЛЕКТРОННОЙ ПОДПИСЬЮ Сертификат: 00ВВ056В7401СВ38D2В3576АСDC8425108 Владелец: ФЕДЕРАЛЬНАЯ СЛУЖБА ГОСУДАРСТВЕННОЙ РЕГИСТРАЦИИ, КАДАСТРА И КАРТОГРАФИИ Действителен: с 27.06.2023 по 19.09.2024	
полное наименование должности	инициалы, фамилия	

Выписка из Единого государственного реестра недвижимости об объекте недвижимости
Сведения о частях земельного участка

Земельный участок		
вид объекта недвижимости		
Лист № 1 раздела 4.1	Всего листов раздела 4.1: 1	Всего разделов: 7
Всего листов выписки: 18		
31.05.2024г. № КУВИ-001/2024-146817488		
Кадастровый номер:		22:43:020001:1000
Учетный номер части	Площадь, м2	Содержание ограничения в использовании или ограничения права на объект недвижимости или обременения объекта недвижимости
1	2	3
22:43:020001:1000/1	2707	вид ограничения (обременения): ограничения прав на земельный участок, предусмотренные статьей 56 Земельного кодекса Российской Федерации; Срок действия: не установлен; реквизиты документа-основания: водный кодекс Российской Федерации от 03.06.2006 № 74-ФЗ выдан: Государственная Дума Российской Федерации; Содержание ограничения (обременения): Ограничения использования территории водоохраной зоны (ВЗ) определены ч. 15, 16 ст. 65 Водного кодекса РФ от 03.06.2006 N 74-ФЗ; Реестровый номер границы: 22:43-6.153; Вид зоны по документу: Водоохранная зона р. Солоновка, МО Лютаевский сельсовет п. Первомайский, с. Лютаево; Тип зоны: Водоохранная зона; Индекс: -

полное наименование должности		ДОКУМЕНТ ПОДПИСАН	инициалы, фамилия
		ЭЛЕКТРОННОЙ ПОДПИСЬЮ	
	Сертификат: 00ВВ056В7401СВ38D2В3576АСDС8425108		
	Владелец: ФЕДЕРАЛЬНАЯ СЛУЖБА ГОСУДАРСТВЕННОЙ		
	РЕГИСТРАЦИИ, КАДАСТРА И КАРТОГРАФИИ		
	Действителен: с 27.06.2023 по 19.09.2024		

Выписка из Единого государственного реестра недвижимости об объекте недвижимости

Сведения о частях земельного участка

Земельный участок			
вид объекта недвижимости			
Лист № 1 раздела 4.2	Всего листов раздела 4.2: 1	Всего разделов: 7	Всего листов выписки: 18
31.05.2024г. № КУВИ-001/2024-146817488			
Кадастровый номер:		22:43:020001:1000	

Сведения о характерных точках границы части (частей) земельного участка				
Учетный номер части: 22:43:020001:1000/1				
Система координат МСК-22, зона 3				
Номер точки	Координаты, м		Описание закрепления на местности	Средняя квадратичная погрешность определения координат характерных точек границ земельного участка, м
	X	Y		
1	2	3	4	5
1	439276.56	3229614.35	-	-
2	439263.35	3229623.04	-	-
3	439278.23	3229662.05	-	-
4	439280.32	3229644.82	-	2.5
5	439279.65	3229631.76	-	2.5
1	439276.56	3229614.35	-	-
1	439350.64	3230099	-	-
2	439340.15	3230232.32	-	-
3	439376.41	3230196.06	-	-
4	439374.45	3230191.32	-	2.5
5	439371.18	3230178.18	-	2.5
6	439368.29	3230159.23	-	2.5
7	439363.12	3230144.01	-	2.5
8	439360.46	3230128.32	-	2.5
9	439354.85	3230109.37	-	2.5
1	439350.64	3230099	-	-

полное наименование должности	 ДОКУМЕНТ ПОДПИСАН ЭЛЕКТРОННОЙ ПОДПИСЬЮ	инициалы, фамилия
	Сертификат: 00ВВ056В7401СВ38D2В3576АСDC8425108 Владелец: ФЕДЕРАЛЬНАЯ СЛУЖБА ГОСУДАРСТВЕННОЙ РЕГИСТРАЦИИ, КАДАСТРА И КАРТОГРАФИИ Действителен: с 27.06.2023 по 19.09.2024	

Филиал публично-правовой компании "Роскадастр" по Алтайскому краю

полное наименование органа регистрации прав

Выписка из Единого государственного реестра недвижимости об объекте недвижимости

Сведения о характеристиках объекта недвижимости

В Единый государственный реестр недвижимости внесены следующие сведения:

Раздел 1 Лист 1

Земельный участок			
вид объекта недвижимости			
Лист № 1 раздела 1	Всего листов раздела 1: 3	Всего разделов: 4	Всего листов выписки: 8
31.05.2024г. № КУВИ-001/2024-146817364			
Кадастровый номер:	22:43:020001:1001		
Номер кадастрового квартала:	22:43:020001		
Дата присвоения кадастрового номера:	19.12.2017		
Ранее присвоенный государственный учетный номер:	данные отсутствуют		
Местоположение:	Российская Федерация, Алтайский край, район Солонешенский, с. Лютаево, лога: "Сазонов", "Глядень"		
Площадь:	876000 +/- 8190		
Кадастровая стоимость, руб.:	1278960		
Кадастровые номера расположенных в пределах земельного участка объектов недвижимости:	данные отсутствуют		
Кадастровые номера объектов недвижимости, из которых образован объект недвижимости:	данные отсутствуют		
Кадастровые номера образованных объектов недвижимости:	данные отсутствуют		
Категория земель:	Земли сельскохозяйственного назначения		
Виды разрешенного использования:	Животноводство: скотоводство - выпас сельскохозяйственных животных		
Сведения о кадастровом инженере:	Шершнев Василий Владимирович, договор на выполнение кадастровых работ от 05.10.2017 № 78, дата завершения кадастровых работ: 12.12.2017		
Сведения о лесах, водных объектах и об иных природных объектах, расположенных в пределах земельного участка:	данные отсутствуют		
Сведения о том, что земельный участок полностью расположен в границах зоны с особыми условиями использования территории, территории объекта культурного наследия, публичного сервитута:	данные отсутствуют		
Сведения о том, что земельный участок расположен в границах особой экономической зоны, территории опережающего развития, зоны территориального развития в Российской Федерации, игровой зоны:	данные отсутствуют		



ДОКУМЕНТ ПОДПИСАН
ЭЛЕКТРОННОЙ ПОДПИСЬЮ

Сертификат: 00ВВ056В7401СВ38D2В3576АСDС8425108

Владелец: ФЕДЕРАЛЬНАЯ СЛУЖБА ГОСУДАРСТВЕННОЙ

РЕГИСТРАЦИИ, КАДАСТРА И КАРТОГРАФИИ

Действителен: с 27.06.2023 по 19.09.2024

полное наименование должности

инициалы, фамилия

Земельный участок			
вид объекта недвижимости			
Лист № 2 раздела 1	Всего листов раздела 1: 3	Всего разделов: 4	Всего листов выписки: 8
31.05.2024г. № КУВИ-001/2024-146817364			
Кадастровый номер:		22:43:020001:1001	
Сведения о том, что земельный участок расположен в границах особо охраняемой природной территории, Байкальской природной территории и ее экологических зон, лесопарковом зеленом поясе, охотничьего угодья, лесничества:		данные отсутствуют	
Сведения о расположении земельного участка и (или) расположенного на нем объекта недвижимости в границах территории, в отношении которой принято решение о резервировании земель для государственных или муниципальных нужд:		данные отсутствуют	
Сведения о результатах проведения государственного земельного надзора:		данные отсутствуют	
Сведения о расположении земельного участка в границах территории, в отношении которой утвержден проект межевания территории:		данные отсутствуют	
Условный номер земельного участка:		данные отсутствуют	
Сведения о принятии акта и (или) заключении договора, предусматривающих предоставление в соответствии с земельным законодательством исполнительным органом государственным органом власти или органом местного самоуправления, находящегося в государственной или муниципальной собственности земельного участка для строительства наемного дома социального использования или наемного дома коммерческого использования:		данные отсутствуют	
Сведения о том, что земельный участок или земельные участки образованы на основании решения об изъятии земельного участка и (или) расположенного на нем объекта недвижимости для государственных или муниципальных нужд:		данные отсутствуют	
Сведения о том, что земельный участок образован из земель или земельного участка, государственная собственность на которые не разграничена:		данные отсутствуют	
Сведения о наличии земельного спора о местоположении границ земельных участков:		данные отсутствуют	
Статус записи об объекте недвижимости:		Сведения об объекте недвижимости имеют статус "актуальные"	
Особые отметки:		Сведения, необходимые для заполнения разделов: 2 - Сведения о зарегистрированных правах; 4 - Сведения о частях земельного участка, отсутствуют.	



ДОКУМЕНТ ПОДПИСАН
ЭЛЕКТРОННОЙ ПОДПИСЬЮ

Сертификат: 00ВВ056В7401СВ38D2В3576АСDС8425108

Владелец: ФЕДЕРАЛЬНАЯ СЛУЖБА ГОСУДАРСТВЕННОЙ

РЕГИСТРАЦИИ, КАДАСТРА И КАРТОГРАФИИ

Действителен: с 27.06.2023 по 19.09.2024

полное наименование должности

инициалы, фамилия

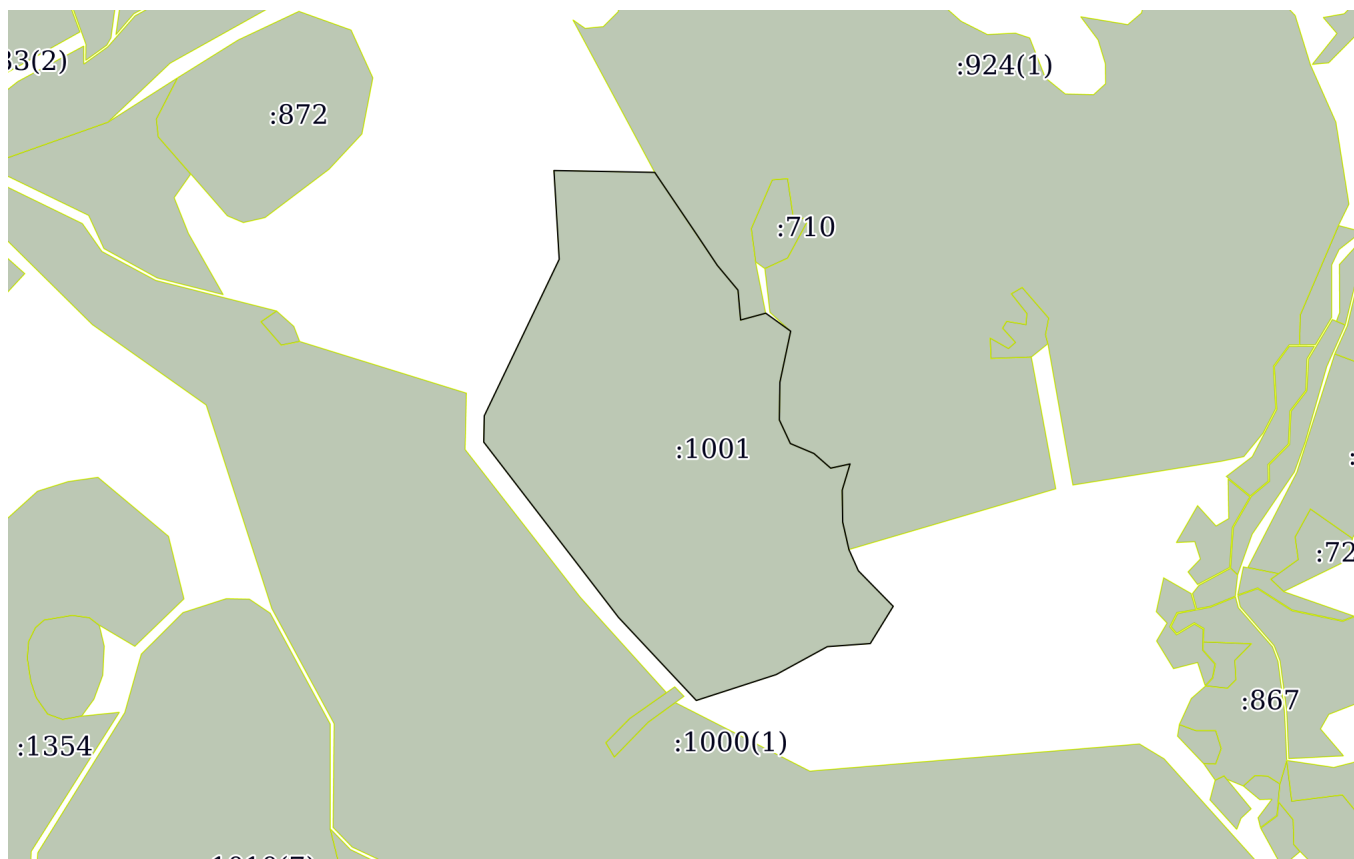
Земельный участок			
вид объекта недвижимости			
Лист № 3 раздела 1	Всего листов раздела 1: 3	Всего разделов: 4	Всего листов выписки: 8
31.05.2024г. № КУВИ-001/2024-146817364			
Кадастровый номер:	22:43:020001:1001		
Получатель выписки:	Администрация Солонешенского района Алтайского края		

полное наименование должности	 ДОКУМЕНТ ПОДПИСАН ЭЛЕКТРОННОЙ ПОДПИСЬЮ Сертификат: 00ВВ056В7401СВ38D2В3576АСDС8425108 Владелец: ФЕДЕРАЛЬНАЯ СЛУЖБА ГОСУДАРСТВЕННОЙ РЕГИСТРАЦИИ, КАДАСТРА И КАРТОГРАФИИ Действителен: с 27.06.2023 по 19.09.2024	инициалы, фамилия

Выписка из Единого государственного реестра недвижимости об объекте недвижимости
Описание местоположения земельного участка

Земельный участок			
вид объекта недвижимости			
Лист № 1 раздела 3	Всего листов раздела 3: 1	Всего разделов: 4	Всего листов выписки: 8
31.05.2024г. № КУВИ-001/2024-146817364			
Кадастровый номер:		22:43:020001:1001	

План (чертеж, схема) земельного участка



Масштаб 1:20000	Условные обозначения:
-----------------	-----------------------



ДОКУМЕНТ ПОДПИСАН
ЭЛЕКТРОННОЙ ПОДПИСЬЮ

Сертификат: 00ВВ056В7401СВ38D2В3576АСDС8425108
Владелец: ФЕДЕРАЛЬНАЯ СЛУЖБА ГОСУДАРСТВЕННОЙ
РЕГИСТРАЦИИ, КАДАСТРА И КАРТОГРАФИИ
Действителен: с 27.06.2023 по 19.09.2024

полное наименование должности		инициалы, фамилия
-------------------------------	--	-------------------

Выписка из Единого государственного реестра недвижимости об объекте недвижимости

Описание местоположения земельного участка

Земельный участок			
вид объекта недвижимости			
Лист № 1 раздела 3.1	Всего листов раздела 3.1: 2	Всего разделов: 4	Всего листов выписки: 8
31.05.2024г. № КУВИ-001/2024-146817364			
Кадастровый номер:		22:43:020001:1001	

Описание местоположения границ земельного участка							
№ п/п	Номер точки		Дирекционный угол	Горизонтальное проложение, м	Описание закрепления на местности	Кадастровые номера смежных участков	Сведения об адресах правообладателей смежных земельных участков
	начальная	конечная					
1	2	3	4	5	6	7	8
1	1.1.1	1.1.2	91°3.1'	270.2	данные отсутствуют	данные отсутствуют	данные отсутствуют
2	1.1.2	1.1.3	145°57.2'	202.83	данные отсутствуют	22:43:020001:924(1)	данные отсутствуют
3	1.1.3	1.1.4	146°18.6'	97.57	данные отсутствуют	22:43:020001:924(1)	данные отсутствуют
4	1.1.4	1.1.5	140°11.3'	86.71	данные отсутствуют	22:43:020001:924(1)	данные отсутствуют
5	1.1.5	1.1.6	174°59.2'	80.33	данные отсутствуют	22:43:020001:924(1)	данные отсутствуют
6	1.1.6	1.1.7	74°50.7'	69.81	данные отсутствуют	22:43:020001:924(1)	данные отсутствуют
7	1.1.7	1.1.8	125°51.2'	82.38	данные отсутствуют	22:43:020001:924(1)	данные отсутствуют
8	1.1.8	1.1.9	191°53.8'	140.06	данные отсутствуют	22:43:020001:924(1)	данные отсутствуют
9	1.1.9	1.1.10	180°47.6'	101.08	данные отсутствуют	22:43:020001:924(1)	данные отсутствуют
10	1.1.10	1.1.11	154°59.0'	69.71	данные отсутствуют	22:43:020001:924(1)	данные отсутствуют
11	1.1.11	1.1.12	112°53.8'	68.57	данные отсутствуют	22:43:020001:924(1)	данные отсутствуют
12	1.1.12	1.1.13	131°10.9'	59.68	данные отсутствуют	22:43:020001:924(1)	данные отсутствуют
13	1.1.13	1.1.14	77°48.0'	53.14	данные отсутствуют	22:43:020001:924(1)	данные отсутствуют
14	1.1.14	1.1.15	196°42.1'	73.28	данные отсутствуют	22:43:020001:924(1)	данные отсутствуют
15	1.1.15	1.1.16	179°10.2'	85.58	данные отсутствуют	22:43:020001:924(1)	данные отсутствуют
16	1.1.16	1.1.17	167°12.1'	75.7	данные отсутствуют	22:43:020001:924(1)	данные отсутствуют
17	1.1.17	1.1.18	156°0.6'	62.2	данные отсутствуют	данные отсутствуют	данные отсутствуют
18	1.1.18	1.1.19	135°35.0'	133.51	данные отсутствуют	данные отсутствуют	данные отсутствуют
19	1.1.19	1.1.20	211°36.5'	117.23	данные отсутствуют	данные отсутствуют	данные отсутствуют
20	1.1.20	1.1.21	265°52.1'	115.5	данные отсутствуют	данные отсутствуют	данные отсутствуют
21	1.1.21	1.1.22	241°20.2'	156.11	данные отсутствуют	данные отсутствуют	данные отсутствуют
22	1.1.22	1.1.23	252°2.8'	225.18	данные отсутствуют	данные отсутствуют	данные отсутствуют



ДОКУМЕНТ ПОДПИСАН
ЭЛЕКТРОННОЙ ПОДПИСЬЮ

Сертификат: 00BV056B7401CB38D2B3576ACDC8425108

Владелец: ФЕДЕРАЛЬНАЯ СЛУЖБА ГОСУДАРСТВЕННОЙ

РЕГИСТРАЦИИ, КАДАСТРА И КАРТОГРАФИИ

Действителен: с 27.06.2023 по 19.09.2024

полное наименование должности

инициалы, фамилия

Земельный участок

вид объекта недвижимости

Лист № 2 раздела 3.1

Всего листов раздела 3.1: 2

Всего разделов: 4

Всего листов выписки: 8

31.05.2024г. № КУВИ-001/2024-146817364

Кадастровый номер:

22:43:020001:1001

1	2	3	4	5	6	7	8
23	1.1.23	1.1.24	316°53.1`	305.5	данные отсутствуют	данные отсутствуют	данные отсутствуют
24	1.1.24	1.1.25	322°27.7`	592.42	данные отсутствуют	данные отсутствуют	данные отсутствуют
25	1.1.25	1.1.26	1°2.5`	70.41	данные отсутствуют	данные отсутствуют	данные отсутствуют
26	1.1.26	1.1.27	25°34.7`	465.46	данные отсутствуют	данные отсутствуют	данные отсутствуют
27	1.1.27	1.1.1	356°36.9`	238.5	данные отсутствуют	данные отсутствуют	данные отсутствуют



ДОКУМЕНТ ПОДПИСАН
ЭЛЕКТРОННОЙ ПОДПИСЬЮ

Сертификат: 00ВВ056В7401СВ38D2В3576АСDС8425108

Владелец: ФЕДЕРАЛЬНАЯ СЛУЖБА ГОСУДАРСТВЕННОЙ

РЕГИСТРАЦИИ, КАДАСТРА И КАРТОГРАФИИ

Действителен: с 27.06.2023 по 19.09.2024

полное наименование должности

инициалы, фамилия

Выписка из Единого государственного реестра недвижимости об объекте недвижимости

Описание местоположения земельного участка

Земельный участок			
вид объекта недвижимости			
Лист № 1 раздела 3.2	Всего листов раздела 3.2: 2	Всего разделов: 4	Всего листов выписки: 8
31.05.2024г. № КУВИ-001/2024-146817364			
Кадастровый номер:		22:43:020001:1001	

Сведения о характерных точках границы земельного участка				
Система координат МСК-22, зона 3				
Номер точки	Координаты, м		Описание закрепления на местности	Средняя квадратичная погрешность определения координат характерных точек границ земельного участка, м
	X	Y		
1	2	3	4	5
1	441939.19	3229352.96	не закреплена	2.5
2	441701.11	3229367.04	не закреплена	2.5
3	441281.27	3229166.08	не закреплена	2.5
4	441210.87	3229164.8	не закреплена	2.5
5	440741.11	3229525.76	не закреплена	2.5
6	440518.1	3229734.56	не закреплена	2.5
7	440587.51	3229948.78	не закреплена	2.5
8	440662.39	3230085.76	не закреплена	2.5
9	440670.71	3230200.96	не закреплена	2.5
10	440770.55	3230262.4	не закреплена	2.5
11	440865.91	3230168.96	не закреплена	2.5
12	440922.74	3230143.67	не закреплена	2.5
13	440996.56	3230126.9	не закреплена	2.5
14	441082.13	3230125.66	не закреплена	2.5
15	441152.32	3230146.72	не закреплена	2.5
16	441141.09	3230094.78	не закреплена	2.5
17	441180.39	3230049.86	не закреплена	2.5
18	441207.07	3229986.69	не закреплена	2.5
19	441270.24	3229957.21	не закреплена	2.5
20	441371.31	3229958.61	не закреплена	2.5
21	441508.36	3229987.48	не закреплена	2.5
22	441556.61	3229920.71	не закреплена	2.5



ДОКУМЕНТ ПОДПИСАН
ЭЛЕКТРОННОЙ ПОДПИСЬЮ

Сертификат: 00ВВ056В7401СВ38D2В3576АСDС8425108

Владелец: ФЕДЕРАЛЬНАЯ СЛУЖБА ГОСУДАРСТВЕННОЙ
РЕГИСТРАЦИИ, КАДАСТРА И КАРТОГРАФИИ
Действителен: с 27.06.2023 по 19.09.2024

полное наименование должности

инициалы, фамилия

Земельный участок

вид объекта недвижимости

Лист № 2 раздела 3.2

Всего листов раздела 3.2: 2

Всего разделов: 4

Всего листов выписки: 8

31.05.2024г. № КУВИ-001/2024-146817364

Кадастровый номер:

22:43:020001:1001

1	2	3	4	5
23	441538.36	3229853.33	не закреплена	2.5
24	441618.38	3229846.31	не закреплена	2.5
25	441684.99	3229790.79	не закреплена	2.5
26	441766.17	3229736.67	не закреплена	2.5
27	441934.23	3229623.11	не закреплена	2.5
1	441939.19	3229352.96	не закреплена	2.5



ДОКУМЕНТ ПОДПИСАН
ЭЛЕКТРОННОЙ ПОДПИСЬЮ

Сертификат: 00ВВ056В7401СВ38D2В3576АСDС8425108

Владелец: ФЕДЕРАЛЬНАЯ СЛУЖБА ГОСУДАРСТВЕННОЙ

РЕГИСТРАЦИИ, КАДАСТРА И КАРТОГРАФИИ

Действителен: с 27.06.2023 по 19.09.2024

полное наименование должности

инициалы, фамилия