

Извещение

Администрация Солонешенского района, в соответствии с пп.15 п.2 ст.39.6, п.8 ст.39.8, ст.39.18 Земельного кодекса Российской Федерации, информирует о возможности предоставления заинтересованным лицам в аренду, земельных участков из земель государственной собственности (до разграничения прав), категория земель: земли сельскохозяйственного назначения:

1. с кадастровым номером 22:43:050001:2614. Адрес: Российская Федерация, Алтайский край, Солонешенский район, с. Солонешное, вершина Иванова лога. Площадь: 231193 кв.м. Виды разрешенного использования: для выпаса скота;
2. с кадастровым номером 22:43:050001:2613. Местоположение: Российская Федерация, Алтайский край, Солонешенский район, с. Солонешное, лог «Иваненок». Площадь: 32051 кв.м. Виды разрешенного использования: сенокосение;
3. с кадастровым номером 22:43:040001:1286. Местоположение: Российская Федерация, Алтайский край, район Солонешенский, с. Сибирячиха, урочище «Солонцы». Площадь: 75044 кв.м. Виды разрешенного использования: животноводство: скотоводство: сенокосение;
4. с кадастровым номером 22:43:050001:2729. Местоположение: Российская Федерация, Алтайский край, район Солонешенский, с. Медведевка, у родника «Малый Топкий». Площадь: 213227 кв.м. Виды разрешенного использования: скотоводство-сенокосение.

Заинтересованные в предоставлении земельных участков лица, имеют право ознакомиться с их более подробными кадастровыми характеристиками на официальном сайте Администрации района <https://soloneshnoe.gosuslugi.ru/> в разделе: главная, деятельность, подразделе земельные и имущественные отношения: извещения по земельным отношениям и в бумажном виде в Администрации района. Заявления о намерении участвовать в аукционе по продаже права на заключение договора аренды земельного участка принимаются в течение тридцати дней со дня опубликования данного извещения: до 29.07.2024 года, включительно. Способы подачи заявлений: лично в Администрацию района, посредством почтовой связи на бумажном носителе, посредством отправки через личный кабинет Единого портала государственных или муниципальных услуг, путем направления электронного документа заверенного электронной цифровой подписью заявителя на официальную электронную почту Администрации района: admsln@yandex.ru. По всем вопросам обращаться в Администрацию района по адресу: 659690, Алтайский край, Солонешенский район, с. Солонешное, ул. Красноармейская, 15, кабинеты № 15, 17, в рабочие дни: понедельник - пятница, с 9.00 до 17.00, исключая обед с 13.00 до 13.50. Телефон для справок 8(38594)22-6-37.

Филиал публично-правовой компании "Роскадастр" по Алтайскому краю

полное наименование органа регистрации прав

Выписка из Единого государственного реестра недвижимости об объекте недвижимости



Сведения о характеристиках объекта недвижимости

На основании запроса от 11.04.2024, поступившего на рассмотрение 11.04.2024, сообщаем, что согласно записям Единого государственного реестра недвижимости:


Раздел 1 Лист 1

Земельный участок			
вид объекта недвижимости			

Лист № 1 раздела 1	Всего листов раздела 1: 3	Всего разделов: 5	Всего листов выписки: 9
--------------------	---------------------------	-------------------	-------------------------

11.04.2024г. № КУВИ-001/2024-103091085	
Кадастровый номер:	22:43:050001:2613
Номер кадастрового квартала:	22:43:050001
Дата присвоения кадастрового номера:	28.06.2017

Ранее присвоенный государственный учетный номер:	данные отсутствуют
Местоположение:	Российская Федерация, Алтайский край, Солонешенский район, с. Солонешное, лог "Иваненок"
Площадь:	32051 +/- 1566
Кадастровая стоимость, руб.:	49358.54
Кадастровые номера расположенных в пределах земельного участка объектов недвижимости:	данные отсутствуют
Кадастровые номера объектов недвижимости, из которых образован объект недвижимости:	данные отсутствуют
Кадастровые номера образованных объектов недвижимости:	данные отсутствуют
Категория земель:	Земли сельскохозяйственного назначения
Виды разрешенного использования:	Для сенокосения
Сведения о кадастровом инженере:	Меркулов Антон Иванович, договор на выполнение кадастровых работ от 14.06.2017 № 333, дата завершения кадастровых работ: 14.06.2017
Сведения о лесах, водных объектах и об иных природных объектах, расположенных в пределах земельного участка:	данные отсутствуют
Сведения о том, что земельный участок полностью расположен в границах зоны с особыми условиями использования территории, территории объекта культурного наследия, публичного сервитута:	данные отсутствуют
Сведения о том, что земельный участок расположен в границах особой экономической зоны, территории опережающего развития, зоны территориального развития в Российской Федерации, игровой зоны:	данные отсутствуют

полное наименование должности	 ДОКУМЕНТ ПОДПИСАН ЭЛЕКТРОННОЙ ПОДПИСЬЮ	инициалы, фамилия
	Сертификат: 00BV056B7401CB38D2B3576ACDC8425108 Владелец: ФЕДЕРАЛЬНАЯ СЛУЖБА ГОСУДАРСТВЕННОЙ РЕГИСТРАЦИИ, КАДАСТРА И КАРТОГРАФИИ Действителен: с 27.06.2023 по 19.09.2024	

Земельный участок			
вид объекта недвижимости			
Лист № 2 раздела 1	Всего листов раздела 1: 3	Всего разделов: 5	Всего листов выписки: 9
11.04.2024г. № КУВИ-001/2024-103091085			
Кадастровый номер:		22:43:050001:2613	
Сведения о том, что земельный участок расположен в границах особо охраняемой природной территории, Байкальской природной территории и ее экологических зон, лесопарковом зеленом поясе, охотничьего угодья, лесничества:		данные отсутствуют	
Сведения о расположении земельного участка и (или) расположенного на нем объекта недвижимости в границах территории, в отношении которой принято решение о резервировании земель для государственных или муниципальных нужд:		данные отсутствуют	
Сведения о результатах проведения государственного земельного надзора:		данные отсутствуют	
Сведения о расположении земельного участка в границах территории, в отношении которой утвержден проект межевания территории:		данные отсутствуют	
Условный номер земельного участка:		данные отсутствуют	
Сведения о принятии акта и (или) заключении договора, предусматривающих предоставление в соответствии с земельным законодательством исполнительным органом государственным органом власти или органом местного самоуправления, находящегося в государственной или муниципальной собственности земельного участка для строительства наемного дома социального использования или наемного дома коммерческого использования:		данные отсутствуют	
Сведения о том, что земельный участок или земельные участки образованы на основании решения об изъятии земельного участка и (или) расположенного на нем объекта недвижимости для государственных или муниципальных нужд:		данные отсутствуют	
Сведения о том, что земельный участок образован из земель или земельного участка, государственная собственность на которые не разграничена:		данные отсутствуют	
Сведения о наличии земельного спора о местоположении границ земельных участков:		данные отсутствуют	
Статус записи об объекте недвижимости:		Сведения об объекте недвижимости имеют статус "актуальные"	
Особые отметки:		Сведения, необходимые для заполнения раздела: 4 - Сведения о частях земельного участка, отсутствуют.	



ДОКУМЕНТ ПОДПИСАН
ЭЛЕКТРОННОЙ ПОДПИСЬЮ

Сертификат: 00ВВ056В7401СВ38D2В3576АСDС8425108

Владелец: ФЕДЕРАЛЬНАЯ СЛУЖБА ГОСУДАРСТВЕННОЙ

РЕГИСТРАЦИИ, КАДАСТРА И КАРТОГРАФИИ

Действителен: с 27.06.2023 по 19.09.2024

ПОЛНОЕ НАИМЕНОВАНИЕ ДОЛЖНОСТИ

ИНИЦИАЛЫ, ФАМИЛИЯ

Земельный участок			
вид объекта недвижимости			
Лист № 3 раздела 1	Всего листов раздела 1: 3	Всего разделов: 5	Всего листов выписки: 9
11.04.2024г. № КУВИ-001/2024-103091085			
Кадастровый номер:		22:43:050001:2613	
Получатель выписки:		Запольская Ирина Андреевна, действующий(ая) на основании документа "" АДМИНИСТРАЦИЯ СОЛОНЕШЕНСКОГО РАЙОНА АЛТАЙСКОГО КРАЯ	

ПОЛНОЕ НАИМЕНОВАНИЕ ДОЛЖНОСТИ	 ДОКУМЕНТ ПОДПИСАН ЭЛЕКТРОННОЙ ПОДПИСЬЮ Сертификат: 00ВВ056В7401СВ38D2В3576АСDC8425108 Владелец: ФЕДЕРАЛЬНАЯ СЛУЖБА ГОСУДАРСТВЕННОЙ РЕГИСТРАЦИИ, КАДАСТРА И КАРТОГРАФИИ Действителен: с 27.06.2023 по 19.09.2024	инициалы, фамилия
-------------------------------	---	-------------------

Выписка из Единого государственного реестра недвижимости об объекте недвижимости

Сведения о зарегистрированных правах

Земельный участок			
вид объекта недвижимости			
Лист № 1 раздела 2	Всего листов раздела 2: 3	Всего разделов: 5	Всего листов выписки: 9
11.04.2024г. № КУВИ-001/2024-103091085			
Кадастровый номер:		22:43:050001:2613	
1	Правообладатель (правообладатели):	1.1	данные о правообладателе отсутствуют
	Сведения о возможности предоставления третьим лицам персональных данных физического лица:	1.1.1	данные отсутствуют
2	Вид, номер, дата и время государственной регистрации права:	2.1	не зарегистрировано
3	Сведения об осуществлении государственной регистрации сделки, права без необходимого в силу закона согласия третьего лица, органа:	3.1	данные отсутствуют
4	Ограничение прав и обременение объекта недвижимости:		
	4.1 вид:	Аренда	
	дата государственной регистрации:	24.03.2021 09:10:54	
	номер государственной регистрации:	22:43:050001:2613-22/116/2021-6	
	срок, на который установлены ограничение прав и обременение объекта недвижимости:	Срок действия с 17.03.2021 по 16.03.2024	
	лицо, в пользу которого установлены ограничение прав и обременение объекта недвижимости:	Денисов Николай Николаевич, 24.08.1964, с. Юртное Солонешенского района Алтайского края, Российская Федерация, СНИЛС 053-496-973 97 Паспорт гражданина Российской Федерации серия 01 09 №388555, выдан 28.08.2009, ТП УФМС России по Алтайскому краю в с. Солонешное Алтайский край, Солонешенский район, с. Солонешное, ул. Солнечная, д. 17 Денисова Надежда Ивановна, 13.02.1966, с. Юртное Солонешенского района Алтайского края, Российская Федерация, СНИЛС 051-013-562 93 Паспорт гражданина Российской Федерации серия 01 10 №520692, выдан 01.03.2011, ТП УФМС России по Алтайскому краю в с. Солонешное Алтайский край, Солонешенский район, с. Солонешное, ул. Солнечная, д. 17	
	сведения о возможности предоставления третьим лицам персональных данных физического лица	данные отсутствуют	
	основание государственной регистрации:	Договор аренды земельного участка (заключенный без проведения торгов), № 51, выдан 17.03.2021, дата государственной регистрации: 24.03.2021, номер государственной регистрации: 22:43:050001:2613-22/116/2021-7	



ДОКУМЕНТ ПОДПИСАН
ЭЛЕКТРОННОЙ ПОДПИСЬЮ

Сертификат: 00BV056B7401CB38D2B3576ACDC8425108

Владелец: ФЕДЕРАЛЬНАЯ СЛУЖБА ГОСУДАРСТВЕННОЙ

РЕГИСТРАЦИИ, КАДАСТРА И КАРТОГРАФИИ

Действителен: с 27.06.2023 по 19.09.2024

ПОЛНОЕ НАИМЕНОВАНИЕ ДОЛЖНОСТИ

ИНИЦИАЛЫ, ФАМИЛИЯ

Земельный участок

вид объекта недвижимости

Лист № 2 раздела 2

Всего листов раздела 2: 3

Всего разделов: 5

Всего листов выписки: 9

11.04.2024г. № КУВИ-001/2024-103091085

Кадастровый номер:

22:43:050001:2613

	сведения об осуществлении государственной регистрации сделки, права, ограничения права без необходимого в силу закона согласия третьего лица, органа:	данные отсутствуют
	сведения об управляющем залогом и о договоре управления залогом, если такой договор заключен для управления ипотекой:	данные отсутствуют
	сведения о депозитарии, который осуществляет хранение обездвиженной документарной закладной или электронной закладной:	
	ведения о внесении изменений или дополнений в регистрационную запись об ипотеке:	
5	Договоры участия в долевом строительстве:	не зарегистрировано
6	Заявленные в судебном порядке права требования:	данные отсутствуют
7	Сведения о возможности предоставления третьим лицам персональных данных физического лица	данные отсутствуют
8	Сведения о возражении в отношении зарегистрированного права:	данные отсутствуют
9	Сведения о наличии решения об изъятии объекта недвижимости для государственных и муниципальных нужд:	данные отсутствуют
10	Сведения о невозможности государственной регистрации без личного участия правообладателя или его законного представителя:	данные отсутствуют
11	Правопритязания и сведения о наличии поступивших, но не рассмотренных заявлений о проведении государственной регистрации права (перехода, прекращения права), ограничения права или обременения объекта недвижимости, сделки в отношении объекта недвижимости:	отсутствуют



ДОКУМЕНТ ПОДПИСАН
ЭЛЕКТРОННОЙ ПОДПИСЬЮ

Сертификат: 00BV056B7401CB38D2B3576ACDC8425108

Владелец: ФЕДЕРАЛЬНАЯ СЛУЖБА ГОСУДАРСТВЕННОЙ

РЕГИСТРАЦИИ, КАДАСТРА И КАРТОГРАФИИ

Действителен: с 27.06.2023 по 19.09.2024

ПОЛНОЕ НАИМЕНОВАНИЕ ДОЛЖНОСТИ

инициалы, фамилия

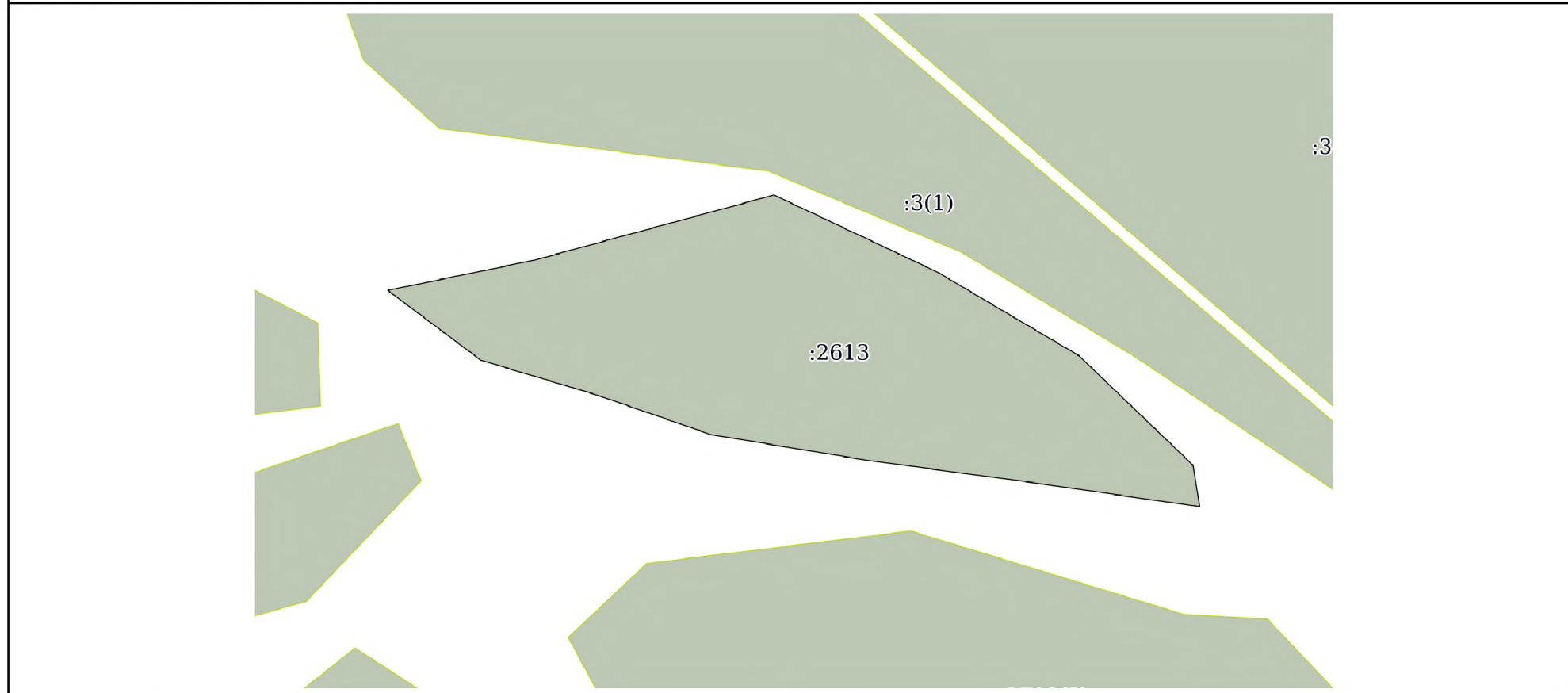
Земельный участок			
вид объекта недвижимости			
Лист № 3 раздела 2	Всего листов раздела 2: 3	Всего разделов: 5	Всего листов выписки: 9
11.04.2024г. № КУВИ-001/2024-103091085			
Кадастровый номер:		22:43:050001:2613	
11	Сведения о невозможности государственной регистрации перехода, прекращения, ограничения права на земельный участок из земель сельскохозяйственного назначения:	данные отсутствуют	

ПОЛНОЕ НАИМЕНОВАНИЕ ДОЛЖНОСТИ	 ДОКУМЕНТ ПОДПИСАН ЭЛЕКТРОННОЙ ПОДПИСЬЮ Сертификат: 00ВВ056В7401СВ38D2В3576АСDС8425108 Владелец: ФЕДЕРАЛЬНАЯ СЛУЖБА ГОСУДАРСТВЕННОЙ РЕГИСТРАЦИИ, КАДАСТРА И КАРТОГРАФИИ Действителен: с 27.06.2023 по 19.09.2024	инициалы, фамилия
-------------------------------	---	-------------------


Выписка из Единого государственного реестра недвижимости об объекте недвижимости
Описание местоположения земельного участка

Земельный участок			
вид объекта недвижимости			
Лист № 1 раздела 3	Всего листов раздела 3: 1	Всего разделов: 5	Всего листов выписки: 9
11.04.2024г. № КУВИ-001/2024-103091085			
Кадастровый номер:		22:43:050001:2613	

План (чертеж, схема) земельного участка



Масштаб 1:3000 Условные обозначения:

ПОЛНОЕ НАИМЕНОВАНИЕ ДОЛЖНОСТИ	 ДОКУМЕНТ ПОДПИСАН ЭЛЕКТРОННОЙ ПОДПИСЬЮ	инициалы, фамилия
	Сертификат: 00ВВ056В7401СВ38D2В3576АСDС8425108 Владелец: ФЕДЕРАЛЬНАЯ СЛУЖБА ГОСУДАРСТВЕННОЙ РЕГИСТРАЦИИ, КАДАСТРА И КАРТОГРАФИИ Действителен: с 27.06.2023 по 19.09.2024	

Выписка из Единого государственного реестра недвижимости об объекте недвижимости

Описание местоположения земельного участка

Земельный участок			
вид объекта недвижимости			
Лист № 1 раздела 3.1	Всего листов раздела 3.1: 1	Всего разделов: 5	Всего листов выписки: 9
11.04.2024г. № КУВИ-001/2024-103091085			
Кадастровый номер:		22:43:050001:2613	

Описание местоположения границ земельного участка							
№ п/п	Номер точки		Дирекционный угол	Горизонтальное проложение, м	Описание закрепления на местности	Кадастровые номера смежных участков	Сведения об адресах правообладателей смежных земельных участков
	начальная	конечная					
1	2	3	4	5	6	7	8
1	1.1.1	1.1.2	115°14.3'	91.39	данные отсутствуют	данные отсутствуют	данные отсутствуют
2	1.1.2	1.1.3	120°32.9'	83.64	данные отсутствуют	данные отсутствуют	данные отсутствуют
3	1.1.3	1.1.4	133°48.5'	80.19	данные отсутствуют	данные отсутствуют	данные отсутствуют
4	1.1.4	1.1.5	170°32.5'	21.54	данные отсутствуют	данные отсутствуют	данные отсутствуют
5	1.1.5	1.1.6	278°14.8'	82.33	данные отсутствуют	данные отсутствуют	данные отсутствуют
6	1.1.6	1.1.7	277°41.8'	88.18	данные отсутствуют	данные отсутствуют	данные отсутствуют
7	1.1.7	1.1.8	279°19.4'	80.18	данные отсутствуют	данные отсутствуют	данные отсутствуют
8	1.1.8	1.1.9	289°7.6'	61.25	данные отсутствуют	данные отсутствуют	данные отсутствуют
9	1.1.9	1.1.10	286°42.2'	61.65	данные отсутствуют	данные отсутствуют	данные отсутствуют
10	1.1.10	1.1.11	306°52.1'	59.04	данные отсутствуют	данные отсутствуют	данные отсутствуют
11	1.1.11	1.1.12	78°20.1'	75.97	данные отсутствуют	данные отсутствуют	данные отсутствуют
12	1.1.12	1.1.1	74°47.6'	126.04	данные отсутствуют	данные отсутствуют	данные отсутствуют



ДОКУМЕНТ ПОДПИСАН
ЭЛЕКТРОННОЙ ПОДПИСЬЮ

Сертификат: 00BV056B7401CB38D2B3576ACDC8425108

Владелец: ФЕДЕРАЛЬНАЯ СЛУЖБА ГОСУДАРСТВЕННОЙ

РЕГИСТРАЦИИ, КАДАСТРА И КАРТОГРАФИИ

Действителен: с 27.06.2023 по 19.09.2024

ПОЛНОЕ НАИМЕНОВАНИЕ ДОЛЖНОСТИ

инициалы, фамилия

Выписка из Единого государственного реестра недвижимости об объекте недвижимости

Описание местоположения земельного участка

Земельный участок			
вид объекта недвижимости			
Лист № 1 раздела 3.2	Всего листов раздела 3.2: 1	Всего разделов: 5	Всего листов выписки: 9
11.04.2024г. № КУВИ-001/2024-103091085			
Кадастровый номер:		22:43:050001:2613	

Сведения о характерных точках границы земельного участка				
Система координат МСК-22, зона 3				
Номер точки	Координаты, м		Описание закрепления на местности	Средняя квадратичная погрешность определения координат характерных точек границ земельного участка, м
	X	Y		
1	2	3	4	5
1	406556.35	3214091.86	Не закреплена	2.5
2	406523.29	3213970.23	Не закреплена	2.5
3	406507.93	3213895.83	Не закреплена	2.5
4	406472.51	3213943.06	Не закреплена	2.5
5	406454.79	3214002.11	Не закреплена	2.5
6	406434.72	3214059.98	Не закреплена	2.5
7	406421.73	3214139.1	Не закреплена	2.5
8	406409.92	3214226.49	Не закреплена	2.5
9	406398.11	3214307.97	Не закреплена	2.5
10	406419.36	3214304.43	Не закреплена	2.5
11	406474.87	3214246.56	Не закреплена	2.5
12	406517.38	3214174.53	Не закреплена	2.5
1	406556.35	3214091.86	Не закреплена	2.5



ДОКУМЕНТ ПОДПИСАН
ЭЛЕКТРОННОЙ ПОДПИСЬЮ

Сертификат: 00ВВ056В7401СВ38D2В3576АСDС8425108

Владелец: ФЕДЕРАЛЬНАЯ СЛУЖБА ГОСУДАРСТВЕННОЙ

РЕГИСТРАЦИИ, КАДАСТРА И КАРТОГРАФИИ

Действителен: с 27.06.2023 по 19.09.2024

ПОЛНОЕ НАИМЕНОВАНИЕ ДОЛЖНОСТИ

инициалы, фамилия

Филиал публично-правовой компании "Роскадастр" по Алтайскому краю

полное наименование органа регистрации прав

Выписка из Единого государственного реестра недвижимости об объекте недвижимости



Сведения о характеристиках объекта недвижимости

На основании запроса от 11.04.2024, поступившего на рассмотрение 11.04.2024, сообщаем, что согласно записям Единого государственного реестра недвижимости:

Раздел 1 Лист 1

Земельный участок			
вид объекта недвижимости			

Лист № 1 раздела 1	Всего листов раздела 1: 3	Всего разделов: 5	Всего листов выписки: 11
--------------------	---------------------------	-------------------	--------------------------

11.04.2024г. № КУВИ-001/2024-103094071	
Кадастровый номер:	22:43:050001:2614
Номер кадастрового квартала:	22:43:050001
Дата присвоения кадастрового номера:	28.06.2017

Ранее присвоенный государственный учетный номер:	данные отсутствуют
Местоположение:	Российская Федерация, Алтайский край, Солонешенский район, с. Солонешное, вершина Иванова лога.
Площадь:	231193 +/- 4207
Кадастровая стоимость, руб.:	356037.22
Кадастровые номера расположенных в пределах земельного участка объектов недвижимости:	данные отсутствуют
Кадастровые номера объектов недвижимости, из которых образован объект недвижимости:	данные отсутствуют
Кадастровые номера образованных объектов недвижимости:	данные отсутствуют
Категория земель:	Земли сельскохозяйственного назначения
Виды разрешенного использования:	Для выпаса скота
Сведения о кадастровом инженере:	Меркулов Антон Иванович, договор на выполнение кадастровых работ от 12.06.2017 № 287, дата завершения кадастровых работ: 01.06.2017
Сведения о лесах, водных объектах и об иных природных объектах, расположенных в пределах земельного участка:	данные отсутствуют
Сведения о том, что земельный участок полностью расположен в границах зоны с особыми условиями использования территории, территории объекта культурного наследия, публичного сервитута:	данные отсутствуют
Сведения о том, что земельный участок расположен в границах особой экономической зоны, территории опережающего развития, зоны территориального развития в Российской Федерации, игровой зоны:	данные отсутствуют

полное наименование должности	 ДОКУМЕНТ ПОДПИСАН ЭЛЕКТРОННОЙ ПОДПИСЬЮ	инициалы, фамилия
	Сертификат: 00BV056B7401CB38D2B3576ACDC8425108 Владелец: ФЕДЕРАЛЬНАЯ СЛУЖБА ГОСУДАРСТВЕННОЙ РЕГИСТРАЦИИ, КАДАСТРА И КАРТОГРАФИИ Действителен: с 27.06.2023 по 19.09.2024	

Земельный участок			
вид объекта недвижимости			
Лист № 2 раздела 1	Всего листов раздела 1: 3	Всего разделов: 5	Всего листов выписки: 11
11.04.2024г. № КУВИ-001/2024-103094071			
Кадастровый номер:		22:43:050001:2614	
Сведения о том, что земельный участок расположен в границах особо охраняемой природной территории, Байкальской природной территории и ее экологических зон, лесопарковом зеленом поясе, охотничьего угодья, лесничества:		данные отсутствуют	
Сведения о расположении земельного участка и (или) расположенного на нем объекта недвижимости в границах территории, в отношении которой принято решение о резервировании земель для государственных или муниципальных нужд:		данные отсутствуют	
Сведения о результатах проведения государственного земельного надзора:		данные отсутствуют	
Сведения о расположении земельного участка в границах территории, в отношении которой утвержден проект межевания территории:		данные отсутствуют	
Условный номер земельного участка:		данные отсутствуют	
Сведения о принятии акта и (или) заключении договора, предусматривающих предоставление в соответствии с земельным законодательством исполнительным органом государственным органом власти или органом местного самоуправления, находящегося в государственной или муниципальной собственности земельного участка для строительства наемного дома социального использования или наемного дома коммерческого использования:		данные отсутствуют	
Сведения о том, что земельный участок или земельные участки образованы на основании решения об изъятии земельного участка и (или) расположенного на нем объекта недвижимости для государственных или муниципальных нужд:		данные отсутствуют	
Сведения о том, что земельный участок образован из земель или земельного участка, государственная собственность на которые не разграничена:		данные отсутствуют	
Сведения о наличии земельного спора о местоположении границ земельных участков:		данные отсутствуют	
Статус записи об объекте недвижимости:		Сведения об объекте недвижимости имеют статус "актуальные"	
Особые отметки:		Сведения, необходимые для заполнения раздела: 4 - Сведения о частях земельного участка, отсутствуют.	



ДОКУМЕНТ ПОДПИСАН
ЭЛЕКТРОННОЙ ПОДПИСЬЮ

Сертификат: 00ВВ056В7401СВ38D2В3576АСDС8425108

Владелец: ФЕДЕРАЛЬНАЯ СЛУЖБА ГОСУДАРСТВЕННОЙ

РЕГИСТРАЦИИ, КАДАСТРА И КАРТОГРАФИИ

Действителен: с 27.06.2023 по 19.09.2024

ПОЛНОЕ НАИМЕНОВАНИЕ ДОЛЖНОСТИ

ИНИЦИАЛЫ, ФАМИЛИЯ

Земельный участок			
вид объекта недвижимости			
Лист № 3 раздела 1	Всего листов раздела 1: 3	Всего разделов: 5	Всего листов выписки: 11
11.04.2024г. № КУВИ-001/2024-103094071			
Кадастровый номер:		22:43:050001:2614	
Получатель выписки:		Запольская Ирина Андреевна, действующий(ая) на основании документа "" АДМИНИСТРАЦИЯ СОЛОНЕШЕНСКОГО РАЙОНА АЛТАЙСКОГО КРАЯ	

ПОЛНОЕ НАИМЕНОВАНИЕ ДОЛЖНОСТИ	 ДОКУМЕНТ ПОДПИСАН ЭЛЕКТРОННОЙ ПОДПИСЬЮ Сертификат: 00ВВ056В7401СВ38D2В3576АСDC8425108 Владелец: ФЕДЕРАЛЬНАЯ СЛУЖБА ГОСУДАРСТВЕННОЙ РЕГИСТРАЦИИ, КАДАСТРА И КАРТОГРАФИИ Действителен: с 27.06.2023 по 19.09.2024	инициалы, фамилия
-------------------------------	---	-------------------

Выписка из Единого государственного реестра недвижимости об объекте недвижимости
Сведения о зарегистрированных правах

Земельный участок			
вид объекта недвижимости			
Лист № 1 раздела 2	Всего листов раздела 2: 3	Всего разделов: 5	Всего листов выписки: 11
11.04.2024г. № КУВИ-001/2024-103094071			
Кадастровый номер:		22:43:050001:2614	
1	Правообладатель (правообладатели):	1.1	данные о правообладателе отсутствуют
	Сведения о возможности предоставления третьим лицам персональных данных физического лица:	1.1.1	данные отсутствуют
2	Вид, номер, дата и время государственной регистрации права:	2.1	не зарегистрировано
3	Сведения об осуществлении государственной регистрации сделки, права без необходимого в силу закона согласия третьего лица, органа:	3.1	данные отсутствуют
4	Ограничение прав и обременение объекта недвижимости:		
	4.1 вид:	Аренда	
	дата государственной регистрации:	24.03.2021 09:08:31	
	номер государственной регистрации:	22:43:050001:2614-22/116/2021-6	
	срок, на который установлены ограничение прав и обременение объекта недвижимости:	Срок действия с 17.03.2021 по 16.03.2024 на 3 года	
	лицо, в пользу которого установлены ограничение прав и обременение объекта недвижимости:	<p>Денисова Надежда Ивановна, 13.02.1966, с.Юртное Солонешенского района Алтайского края, Российская Федерация, СНИЛС 051-013-562 93 паспорт серия 01 10 №520692, выдан 01.03.2011, ТП УФМС России по Алтайскому краю в с.Солонешное Алтайский край Солонешенский район, с. Солонешное, ул. Солнечная, д. 17</p> <p>Денисов Николай Николаевич, 24.08.1964, с.Юртное Солонешенского района Алтайского края, Российская Федерация, СНИЛС 053-496-973 97 паспорт серия 01 09 №388555, выдан 28.08.2009, ТП УФМС России по Алтайскому краю в с.Солонешное Алтайский край Солонешенский район, с. Солонешное, ул. Солнечная, д. 17</p>	
	сведения о возможности предоставления третьим лицам персональных данных физического лица	данные отсутствуют	
	основание государственной регистрации:	Договор аренды земельного участка (заключенный без проведения торгов), № 50, выдан 17.03.2021, дата государственной регистрации: 24.03.2021, номер государственной регистрации: 22:43:050001:2614-22/116/2021-7	



ДОКУМЕНТ ПОДПИСАН
ЭЛЕКТРОННОЙ ПОДПИСЬЮ

Сертификат: 00BВ056B7401СВ38D2В3576АСDС8425108

Владелец: ФЕДЕРАЛЬНАЯ СЛУЖБА ГОСУДАРСТВЕННОЙ

РЕГИСТРАЦИИ, КАДАСТРА И КАРТОГРАФИИ

Действителен: с 27.06.2023 по 19.09.2024

ПОЛНОЕ НАИМЕНОВАНИЕ ДОЛЖНОСТИ

ИНИЦИАЛЫ, ФАМИЛИЯ

Земельный участок	
вид объекта недвижимости	
Лист № 2 раздела 2	Всего листов раздела 2: 3
Всего разделов: 5	
Всего листов выписки: 11	
11.04.2024г. № КУВИ-001/2024-103094071	
Кадастровый номер:	22:43:050001:2614
сведения об осуществлении государственной регистрации сделки, права, ограничения права без необходимого в силу закона согласия третьего лица, органа:	данные отсутствуют
сведения об управляющем залогом и о договоре управления залогом, если такой договор заключен для управления ипотекой:	данные отсутствуют
сведения о депозитарии, который осуществляет хранение обездвиженной документарной закладной или электронной закладной:	
сведения о внесении изменений или дополнений в регистрационную запись об ипотеке:	
5	Договоры участия в долевом строительстве: не зарегистрировано
6	Заявленные в судебном порядке права требования: данные отсутствуют
7	Сведения о возможности предоставления третьим лицам персональных данных физического лица: данные отсутствуют
8	Сведения о возражении в отношении зарегистрированного права: данные отсутствуют
9	Сведения о наличии решения об изъятии объекта недвижимости для государственных и муниципальных нужд: данные отсутствуют
10	Сведения о невозможности государственной регистрации без личного участия правообладателя или его законного представителя: данные отсутствуют
11	Правопритязания и сведения о наличии поступивших, но не рассмотренных заявлений о проведении государственной регистрации права (перехода, прекращения права), ограничения права или обременения объекта недвижимости, сделки в отношении объекта недвижимости: отсутствуют



ДОКУМЕНТ ПОДПИСАН
ЭЛЕКТРОННОЙ ПОДПИСЬЮ

Сертификат: 00BV056B7401CB38D2B3576ACDC8425108

Владелец: ФЕДЕРАЛЬНАЯ СЛУЖБА ГОСУДАРСТВЕННОЙ

РЕГИСТРАЦИИ, КАДАСТРА И КАРТОГРАФИИ

Действителен: с 27.06.2023 по 19.09.2024

ПОЛНОЕ НАИМЕНОВАНИЕ ДОЛЖНОСТИ

инициалы, фамилия

Земельный участок			
вид объекта недвижимости			
Лист № 3 раздела 2	Всего листов раздела 2: 3	Всего разделов: 5	Всего листов выписки: 11
11.04.2024г. № КУВИ-001/2024-103094071			
Кадастровый номер:		22:43:050001:2614	
11	Сведения о невозможности государственной регистрации перехода, прекращения, ограничения права на земельный участок из земель сельскохозяйственного назначения:	данные отсутствуют	

ПОЛНОЕ НАИМЕНОВАНИЕ ДОЛЖНОСТИ	 ДОКУМЕНТ ПОДПИСАН ЭЛЕКТРОННОЙ ПОДПИСЬЮ Сертификат: 00ВВ056В7401СВ38D2В3576АСDС8425108 Владелец: ФЕДЕРАЛЬНАЯ СЛУЖБА ГОСУДАРСТВЕННОЙ РЕГИСТРАЦИИ, КАДАСТРА И КАРТОГРАФИИ Действителен: с 27.06.2023 по 19.09.2024	инициалы, фамилия
-------------------------------	---	-------------------

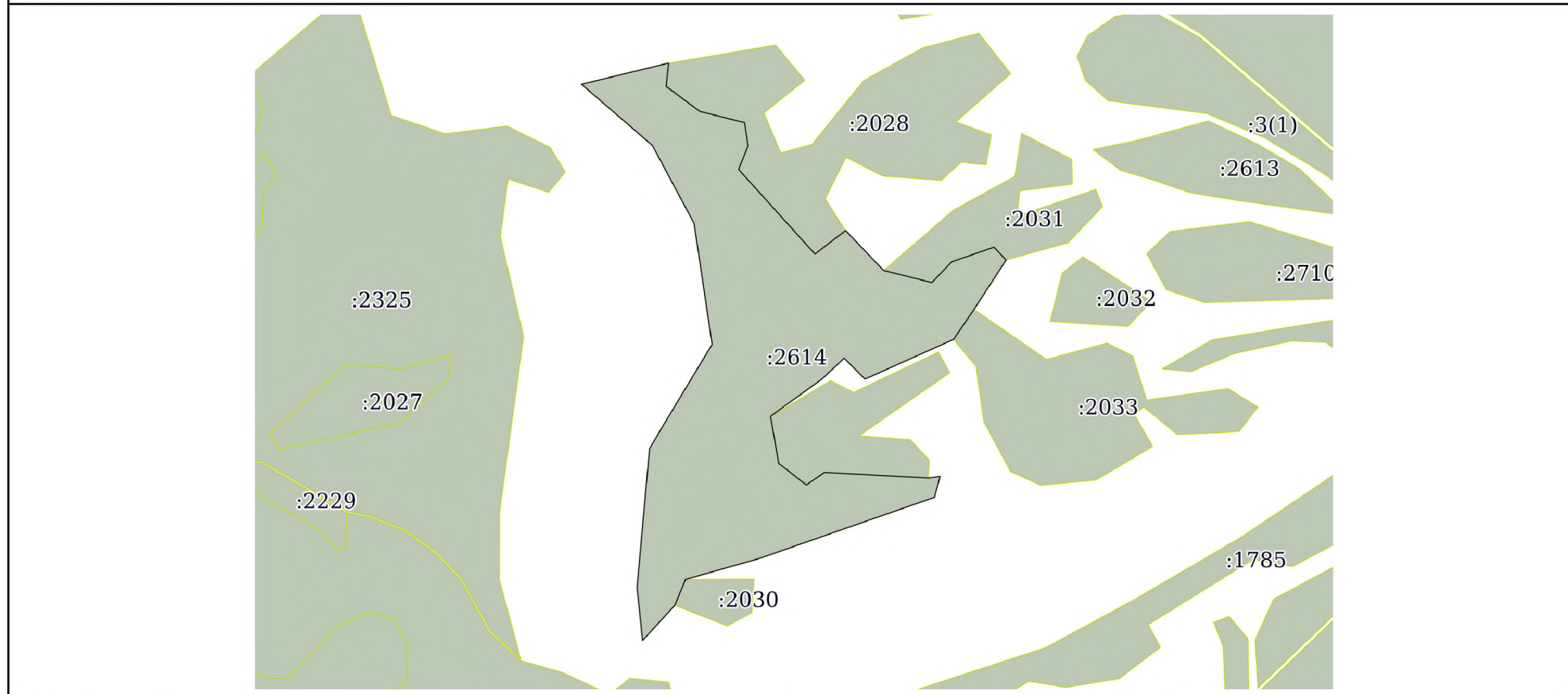
Выписка из Единого государственного реестра недвижимости об объекте недвижимости
Описание местоположения земельного участка

Земельный участок			
вид объекта недвижимости			


Лист № 1 раздела 3	Всего листов раздела 3: 1	Всего разделов: 5	Всего листов выписки: 11
--------------------	---------------------------	-------------------	--------------------------

11.04.2024г. № КУВИ-001/2024-103094071	
Кадастровый номер:	22:43:050001:2614

План (чертеж, схема) земельного участка



Масштаб 1:10000	Условные обозначения:
-----------------	-----------------------

ПОЛНОЕ НАИМЕНОВАНИЕ ДОЛЖНОСТИ	 ДОКУМЕНТ ПОДПИСАН ЭЛЕКТРОННОЙ ПОДПИСЬЮ	инициалы, фамилия
	Сертификат: 00ВВ056В7401СВ38D2В3576АСDС8425108 Владелец: ФЕДЕРАЛЬНАЯ СЛУЖБА ГОСУДАРСТВЕННОЙ РЕГИСТРАЦИИ, КАДАСТРА И КАРТОГРАФИИ Действителен: с 27.06.2023 по 19.09.2024	

Выписка из Единого государственного реестра недвижимости об объекте недвижимости

Описание местоположения земельного участка

Земельный участок			
вид объекта недвижимости			
Лист № 1 раздела 3.1	Всего листов раздела 3.1: 2	Всего разделов: 5	Всего листов выписки: 11
11.04.2024г. № КУВИ-001/2024-103094071			
Кадастровый номер:		22:43:050001:2614	

Описание местоположения границ земельного участка							
№ п/п	Номер точки		Дирекционный угол	Горизонтальное проложение, м	Описание закрепления на местности	Кадастровые номера смежных участков	Сведения об адресах правообладателей смежных земельных участков
	начальная	конечная					
1	2	3	4	5	6	7	8
1	1.1.1	1.1.2	76°21.1'	151.93	данные отсутствуют	данные отсутствуют	данные отсутствуют
2	1.1.2	1.1.3	186°17.8'	39.67	данные отсутствуют	22:43:050001:2028	данные отсутствуют
3	1.1.3	1.1.4	126°38.5'	70.96	данные отсутствуют	22:43:050001:2028	данные отсутствуют
4	1.1.4	1.1.5	104°2.4'	78.24	данные отсутствуют	22:43:050001:2028	данные отсутствуют
5	1.1.5	1.1.6	171°34.0'	39.82	данные отсутствуют	22:43:050001:2028	данные отсутствуют
6	1.1.6	1.1.7	201°58.5'	42.92	данные отсутствуют	22:43:050001:2028	данные отсутствуют
7	1.1.7	1.1.8	137°54.5'	192.81	данные отсутствуют	22:43:050001:2028	данные отсутствуют
8	1.1.8	1.1.9	52°29.5'	65.35	данные отсутствуют	22:43:050001:2028	данные отсутствуют
9	1.1.9	1.1.10	136°26.6'	93.17	данные отсутствуют	данные отсутствуют	данные отсутствуют
10	1.1.10	1.1.11	104°1.9'	84.31	данные отсутствуют	22:43:050001:2031	данные отсутствуют
11	1.1.11	1.1.12	43°46.9'	48.53	данные отсутствуют	22:43:050001:2031	данные отсутствуют
12	1.1.12	1.1.13	70°53.8'	75.69	данные отсутствуют	22:43:050001:2031	данные отсутствуют
13	1.1.13	1.1.14	136°56.3'	29.89	данные отсутствуют	22:43:050001:2031	данные отсутствуют
14	1.1.14	1.1.15	212°59.3'	99.18	данные отсутствуют	данные отсутствуют	данные отсутствуют
15	1.1.15	1.1.16	214°26.5'	61.94	данные отсутствуют	22:43:050001:2033	данные отсутствуют
16	1.1.16	1.1.17	245°53.2'	163.95	данные отсутствуют	данные отсутствуют	данные отсутствуют
17	1.1.17	1.1.18	315°0.0'	49.89	данные отсутствуют	данные отсутствуют	данные отсутствуют
18	1.1.18	1.1.19	226°51.2'	51.59	данные отсутствуют	данные отсутствуют	данные отсутствуют
19	1.1.19	1.1.20	234°5.9'	107.37	данные отсутствуют	данные отсутствуют	данные отсутствуют
20	1.1.20	1.1.21	170°7.3'	80.79	данные отсутствуют	22:43:050001:2029	данные отсутствуют
21	1.1.21	1.1.22	127°59.0'	59.33	данные отсутствуют	22:43:050001:2029	данные отсутствуют
22	1.1.22	1.1.23	55°22.3'	37.27	данные отсутствуют	22:43:050001:2029	данные отсутствуют



ДОКУМЕНТ ПОДПИСАН
ЭЛЕКТРОННОЙ ПОДПИСЬЮ

Сертификат: 00BV056B7401CB38D2B3576ACDC8425108

Владелец: ФЕДЕРАЛЬНАЯ СЛУЖБА ГОСУДАРСТВЕННОЙ

РЕГИСТРАЦИИ, КАДАСТРА И КАРТОГРАФИИ

Действителен: с 27.06.2023 по 19.09.2024

ПОЛНОЕ НАИМЕНОВАНИЕ ДОЛЖНОСТИ

ИНИЦИАЛЫ, ФАМИЛИЯ

Земельный участок
вид объекта недвижимости

Лист № 2 раздела 3.1

Всего листов раздела 3.1: 2

Всего разделов: 5

Всего листов выписки: 11

11.04.2024г. № КУВИ-001/2024-103094071

Кадастровый номер:

22:43:050001:2614

1	2	3	4	5	6	7	8
23	1.1.23	1.1.24	93°5.3'	176.17	данные отсутствуют	22:43:050001:2029	данные отсутствуют
24	1.1.24	1.1.25	82°6.6'	19.89	данные отсутствуют	данные отсутствуют	данные отсутствуют
25	1.1.25	1.1.26	194°56.0'	36.51	данные отсутствуют	данные отсутствуют	данные отсутствуют
26	1.1.26	1.1.27	250°45.1'	313.91	данные отсутствуют	данные отсутствуют	данные отсутствуют
27	1.1.27	1.1.28	254°9.2'	129.86	данные отсутствуют	данные отсутствуют	данные отсутствуют
28	1.1.28	1.1.29	202°37.2'	47.45	данные отсутствуют	22:43:050001:2030	данные отсутствуют
29	1.1.29	1.1.30	222°25.9'	80.63	данные отсутствуют	данные отсутствуют	данные отсутствуют
30	1.1.30	1.1.31	353°59.4'	89.87	данные отсутствуют	данные отсутствуют	данные отсутствуют
31	1.1.31	1.1.32	5°8.6'	236.15	данные отсутствуют	данные отсутствуют	данные отсутствуют
32	1.1.32	1.1.33	30°27.7'	46.39	данные отсутствуют	данные отсутствуют	данные отсутствуют
33	1.1.33	1.1.34	31°6.6'	159.32	данные отсутствуют	данные отсутствуют	данные отсутствуют
34	1.1.34	1.1.35	351°30.1'	206.9	данные отсутствуют	данные отсутствуют	данные отсутствуют
35	1.1.35	1.1.36	331°49.4'	149.43	данные отсутствуют	данные отсутствуют	данные отсутствуют
36	1.1.36	1.1.1	310°47.0'	158.42	данные отсутствуют	данные отсутствуют	данные отсутствуют



ДОКУМЕНТ ПОДПИСАН
ЭЛЕКТРОННОЙ ПОДПИСЬЮ

Сертификат: 00BV056B7401CB38D2B3576ACDC8425108

Владелец: ФЕДЕРАЛЬНАЯ СЛУЖБА ГОСУДАРСТВЕННОЙ

РЕГИСТРАЦИИ, КАДАСТРА И КАРТОГРАФИИ

Действителен: с 27.06.2023 по 19.09.2024

ПОЛНОЕ НАИМЕНОВАНИЕ ДОЛЖНОСТИ

инициалы, фамилия

Выписка из Единого государственного реестра недвижимости об объекте недвижимости

Описание местоположения земельного участка

Земельный участок			
вид объекта недвижимости			
Лист № 1 раздела 3.2	Всего листов раздела 3.2: 2	Всего разделов: 5	Всего листов выписки: 11
11.04.2024г. № КУВИ-001/2024-103094071			
Кадастровый номер:		22:43:050001:2614	

Сведения о характерных точках границы земельного участка				
Система координат МСК-22, зона 3				
Номер точки	Координаты, м		Описание закрепления на местности	Средняя квадратичная погрешность определения координат характерных точек границ земельного участка, м
	X	Y		
1	2	3	4	5
1	406618.15	3213030.81	Не закреплена	2.5
2	406514.67	3213150.76	Не закреплена	2.5
3	406382.95	3213221.32	Не закреплена	2.5
4	406178.32	3213251.9	Не закреплена	2.5
5	406041.91	3213169.58	Не закреплена	2.5
6	406001.92	3213146.06	Не закреплена	2.5
7	405766.72	3213124.89	Не закреплена	2.5
8	405677.34	3213134.3	Не закреплена	2.5
9	405736.85	3213188.7	Не закреплена	2.5
10	405780.65	3213206.95	Не закреплена	2.5
11	405816.11	3213331.87	Не закреплена	2.5
12	405919.6	3213628.23	Не закреплена	2.5
13	405954.88	3213637.64	Не закреплена	2.5
14	405952.15	3213617.94	Не закреплена	2.5
15	405961.64	3213442.03	Не закреплена	2.5
16	405940.46	3213411.36	Не закреплена	2.5
17	405976.97	3213364.6	Не закреплена	2.5
18	406056.56	3213350.74	Не закреплена	2.5
19	406119.52	3213437.71	Не закреплена	2.5
20	406154.8	3213475.35	Не закреплена	2.5
21	406119.52	3213510.63	Не закреплена	2.5
22	406186.5	3213660.27	Не закреплена	2.5

полное наименование должности		ДОКУМЕНТ ПОДПИСАН	инициалы, фамилия
		ЭЛЕКТРОННОЙ ПОДПИСЬЮ	
	Сертификат: 00BV056B7401CB38D2B3576ACDC8425108		
	Владелец: ФЕДЕРАЛЬНАЯ СЛУЖБА ГОСУДАРСТВЕННОЙ		
	РЕГИСТРАЦИИ, КАДАСТРА И КАРТОГРАФИИ		
	Действителен: с 27.06.2023 по 19.09.2024		

Земельный участок

вид объекта недвижимости

Лист № 2 раздела 3.2

Всего листов раздела 3.2: 2

Всего разделов: 5

Всего листов выписки: 11

11.04.2024г. № КУВИ-001/2024-103094071

Кадастровый номер:

22:43:050001:2614

1	2	3	4	5
23	406237.58	3213695.3	Не закреплена	2.5
24	406320.77	3213749.3	Не закреплена	2.5
25	406342.61	3213728.89	Не закреплена	2.5
26	406317.84	3213657.37	Не закреплена	2.5
27	406282.8	3213623.79	Не закреплена	2.5
28	406303.24	3213542	Не закреплена	2.5
29	406370.76	3213477.8	Не закреплена	2.5
30	406330.97	3213425.96	Не закреплена	2.5
31	406474.05	3213296.72	Не закреплена	2.5
32	406513.85	3213312.78	Не закреплена	2.5
33	406553.24	3213306.94	Не закреплена	2.5
34	406572.22	3213231.04	Не закреплена	2.5
35	406614.57	3213174.1	Не закреплена	2.5
36	406654	3213178.45	Не закреплена	2.5
1	406618.15	3213030.81	Не закреплена	2.5



ДОКУМЕНТ ПОДПИСАН
ЭЛЕКТРОННОЙ ПОДПИСЬЮ

Сертификат: 00ВВ056В7401СВ38D2В3576АСDС8425108

Владелец: ФЕДЕРАЛЬНАЯ СЛУЖБА ГОСУДАРСТВЕННОЙ

РЕГИСТРАЦИИ, КАДАСТРА И КАРТОГРАФИИ

Действителен: с 27.06.2023 по 19.09.2024

ПОЛНОЕ НАИМЕНОВАНИЕ ДОЛЖНОСТИ

инициалы, фамилия

Филиал публично-правовой компании "Роскадастр" по Алтайскому краю

полное наименование органа регистрации прав

Выписка из Единого государственного реестра недвижимости об объекте недвижимости

Сведения о характеристиках объекта недвижимости

На основании запроса от 01.07.2024, поступившего на рассмотрение 01.07.2024, сообщаем, что согласно записям Единого государственного реестра недвижимости:

Раздел 1 Лист 1

Земельный участок			
вид объекта недвижимости			

Лист № 1 раздела 1	Всего листов раздела 1: 3	Всего разделов: 4	Всего листов выписки: 8
--------------------	---------------------------	-------------------	-------------------------

01.07.2024г. № КУВИ-001/2024-171783506	
Кадастровый номер:	22:43:040001:1286
Номер кадастрового квартала:	22:43:040001
Дата присвоения кадастрового номера:	28.04.2018

Ранее присвоенный государственный учетный номер:	данные отсутствуют
Местоположение:	Российская Федерация, Алтайский край, район Солонешенский, с. Сибирячиха, урочище "Солонцы"
Площадь:	75044 +/- 2397
Кадастровая стоимость, руб.:	91553.68
Кадастровые номера расположенных в пределах земельного участка объектов недвижимости:	данные отсутствуют
Кадастровые номера объектов недвижимости, из которых образован объект недвижимости:	данные отсутствуют
Кадастровые номера образованных объектов недвижимости:	данные отсутствуют
Категория земель:	Земли сельскохозяйственного назначения
Виды разрешенного использования:	Животноводство: скотоводство: сенокосение
Сведения о кадастровом инженере:	Меркулов Антон Иванович, договор на выполнение кадастровых работ от 25.12.2017 № 684, дата завершения кадастровых работ: 26.02.2018
Сведения о лесах, водных объектах и об иных природных объектах, расположенных в пределах земельного участка:	данные отсутствуют
Сведения о том, что земельный участок полностью расположен в границах зоны с особыми условиями использования территории, территории объекта культурного наследия, публичного сервитута:	данные отсутствуют
Сведения о том, что земельный участок расположен в границах особой экономической зоны, территории опережающего развития, зоны территориального развития в Российской Федерации, игровой зоны:	данные отсутствуют

	 <p align="center">ДОКУМЕНТ ПОДПИСАН ЭЛЕКТРОННОЙ ПОДПИСЬЮ</p>			
			Сертификат: 00BV056B7401CB38D2B3576ACDC8425108 Владелец: ФЕДЕРАЛЬНАЯ СЛУЖБА ГОСУДАРСТВЕННОЙ РЕГИСТРАЦИИ, КАДАСТРА И КАРТОГРАФИИ Действителен: с 27.06.2023 по 19.09.2024	инициалы, фамилия
полное наименование должности				

Земельный участок			
вид объекта недвижимости			
Лист № 2 раздела 1	Всего листов раздела 1: 3	Всего разделов: 4	Всего листов выписки: 8
01.07.2024г. № КУВИ-001/2024-171783506			
Кадастровый номер:		22:43:040001:1286	
Сведения о том, что земельный участок расположен в границах особо охраняемой природной территории, Байкальской природной территории и ее экологических зон, лесопарковом зеленом поясе, охотничьего угодья, лесничества:		данные отсутствуют	
Сведения о расположении земельного участка и (или) расположенного на нем объекта недвижимости в границах территории, в отношении которой принято решение о резервировании земель для государственных или муниципальных нужд:		данные отсутствуют	
Сведения о результатах проведения государственного земельного надзора:		данные отсутствуют	
Сведения о расположении земельного участка в границах территории, в отношении которой утвержден проект межевания территории:		данные отсутствуют	
Условный номер земельного участка:		данные отсутствуют	
Сведения о принятии акта и (или) заключении договора, предусматривающих предоставление в соответствии с земельным законодательством исполнительным органом государственным органом власти или органом местного самоуправления, находящегося в государственной или муниципальной собственности земельного участка для строительства наемного дома социального использования или наемного дома коммерческого использования:		данные отсутствуют	
Сведения о том, что земельный участок или земельные участки образованы на основании решения об изъятии земельного участка и (или) расположенного на нем объекта недвижимости для государственных или муниципальных нужд:		данные отсутствуют	
Сведения о том, что земельный участок образован из земель или земельного участка, государственная собственность на которые не разграничена:		данные отсутствуют	
Сведения о наличии земельного спора о местоположении границ земельных участков:		данные отсутствуют	
Статус записи об объекте недвижимости:		Сведения об объекте недвижимости имеют статус "актуальные"	
Особые отметки:		Граница земельного участка состоит из 2 контуров. Учетные номера контуров и их площади: 1 - 40839.11 кв.м, 2 - 34204.39 кв.м. Сведения, необходимые для заполнения разделов: 2 - Сведения	



ДОКУМЕНТ ПОДПИСАН
ЭЛЕКТРОННОЙ ПОДПИСЬЮ

Сертификат: 00ВВ056В7401СВ38D2В3576АСDС8425108

Владелец: ФЕДЕРАЛЬНАЯ СЛУЖБА ГОСУДАРСТВЕННОЙ

РЕГИСТРАЦИИ, КАДАСТРА И КАРТОГРАФИИ

Действителен: с 27.06.2023 по 19.09.2024

ПОЛНОЕ НАИМЕНОВАНИЕ ДОЛЖНОСТИ

инициалы, фамилия

Земельный участок			
вид объекта недвижимости			
Лист № 3 раздела 1	Всего листов раздела 1: 3	Всего разделов: 4	Всего листов выписки: 8
01.07.2024г. № КУВИ-001/2024-171783506			
Кадастровый номер:		22:43:040001:1286	
		о зарегистрированных правах; 4 - Сведения о частях земельного участка, отсутствуют.	
Получатель выписки:		Носарева Валерия Дмитриевна, действующий(ая) на основании документа "" АДМИНИСТРАЦИЯ СОЛОНЕШЕНСКОГО РАЙОНА АЛТАЙСКОГО КРАЯ	

ПОЛНОЕ НАИМЕНОВАНИЕ ДОЛЖНОСТИ	 ДОКУМЕНТ ПОДПИСАН ЭЛЕКТРОННОЙ ПОДПИСЬЮ Сертификат: 00ВВ056В7401СВ38D2В3576АСDC8425108 Владелец: ФЕДЕРАЛЬНАЯ СЛУЖБА ГОСУДАРСТВЕННОЙ РЕГИСТРАЦИИ, КАДАСТРА И КАРТОГРАФИИ Действителен: с 27.06.2023 по 19.09.2024	инициалы, фамилия
-------------------------------	---	-------------------

Выписка из Единого государственного реестра недвижимости об объекте недвижимости
Описание местоположения земельного участка


Земельный участок			
вид объекта недвижимости			

Лист № 1 раздела 3	Всего листов раздела 3: 3	Всего разделов: 4	Всего листов выписки: 8
--------------------	---------------------------	-------------------	-------------------------

01.07.2024г. № КУВИ-001/2024-171783506

Кадастровый номер: 22:43:040001:1286

План (чертеж, схема) земельного участка



Масштаб 1:8000 Условные обозначения:

ПОЛНОЕ НАИМЕНОВАНИЕ ДОЛЖНОСТИ	инициалы, фамилия
-------------------------------	-------------------



ДОКУМЕНТ ПОДПИСАН
ЭЛЕКТРОННОЙ ПОДПИСЬЮ

Сертификат: 00BV056B7401CB38D2B3576ACDC8425108
Владелец: ФЕДЕРАЛЬНАЯ СЛУЖБА ГОСУДАРСТВЕННОЙ
РЕГИСТРАЦИИ, КАДАСТРА И КАРТОГРАФИИ
Действителен: с 27.06.2023 по 19.09.2024

Земельный участок

вид объекта недвижимости

Лист № 2 раздела 3

Всего листов раздела 3: 3

Всего разделов: 4

Всего листов выписки: 8

01.07.2024г. № КУВИ-001/2024-171783506

Кадастровый номер:

22:43:040001:1286

:1286(1)

Масштаб 1:3000

Условные обозначения:



ДОКУМЕНТ ПОДПИСАН
ЭЛЕКТРОННОЙ ПОДПИСЬЮ

Сертификат: 00ВВ056В7401СВ38D2В3576АСDС8425108

Владелец: ФЕДЕРАЛЬНАЯ СЛУЖБА ГОСУДАРСТВЕННОЙ

РЕГИСТРАЦИИ, КАДАСТРА И КАРТОГРАФИИ

Действителен: с 27.06.2023 по 19.09.2024

ПОЛНОЕ НАИМЕНОВАНИЕ ДОЛЖНОСТИ

инициалы, фамилия

Земельный участок

вид объекта недвижимости

Лист № 3 раздела 3

Всего листов раздела 3: 3

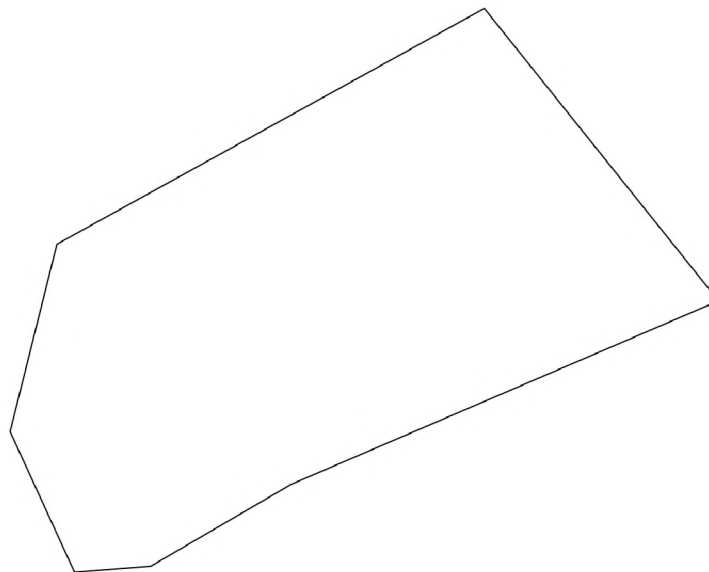
Всего разделов: 4

Всего листов выписки: 8

01.07.2024г. № КУВИ-001/2024-171783506

Кадастровый номер:

22:43:040001:1286



Масштаб 1:3000

Условные обозначения:

ДОКУМЕНТ ПОДПИСАН
ЭЛЕКТРОННОЙ ПОДПИСЬЮ

Сертификат: 00ВВ056В7401СВ38D2В3576АСDС8425108

Владелец: ФЕДЕРАЛЬНАЯ СЛУЖБА ГОСУДАРСТВЕННОЙ

РЕГИСТРАЦИИ, КАДАСТРА И КАРТОГРАФИИ

Действителен: с 27.06.2023 по 19.09.2024

ПОЛНОЕ НАИМЕНОВАНИЕ ДОЛЖНОСТИ

инициалы, фамилия

Выписка из Единого государственного реестра недвижимости об объекте недвижимости

Описание местоположения земельного участка

Земельный участок			
вид объекта недвижимости			
Лист № 1 раздела 3.1	Всего листов раздела 3.1: 1	Всего разделов: 4	Всего листов выписки: 8
01.07.2024г. № КУВИ-001/2024-171783506			
Кадастровый номер:		22:43:040001:1286	

Описание местоположения границ земельного участка							
№ п/п	Номер точки		Дирекционный угол	Горизонтальное положение, м	Описание закрепления на местности	Кадастровые номера смежных участков	Сведения об адресах правообладателей смежных земельных участков
	начальная	конечная					
1	2	3	4	5	6	7	8
1	1.1.1	1.1.2	72°36.0'	195.89	данные отсутствуют	22:43:040001:1251	данные отсутствуют
2	1.1.2	1.1.3	166°29.8'	211.14	данные отсутствуют	данные отсутствуют	данные отсутствуют
3	1.1.3	1.1.4	250°8.6'	179.95	данные отсутствуют	22:43:040001:1248	данные отсутствуют
4	1.1.4	1.1.5	335°45.2'	47.07	данные отсутствуют	22:43:040001:1248	данные отсутствуют
5	1.1.5	1.1.1	343°53.1'	171.67	данные отсутствуют	данные отсутствуют	данные отсутствуют
6	2.1.1	2.1.2	141°18.5'	150.77	данные отсутствуют	22:43:040001:808	659681, край. Алтайский, р-н. Солонешенский, с. Сибирячиха, ул. Заводская, двлд. 5, кв. 1; Россия, Алтайский край, Солонешенский район, с. Сибирячиха, ул. Набережная, д. 11; Российская Федерация, 659681, Алтайский край, Солонешенский район, село Сибирячиха, Алтайская улица, д.4, .
7	2.1.2	2.1.3	246°46.3'	187.13	данные отсутствуют	данные отсутствуют	данные отсутствуют
8	2.1.3	2.1.4	239°44.8'	65.48	данные отсутствуют	данные отсутствуют	данные отсутствуют
9	2.1.4	2.1.5	265°35.8'	30.73	данные отсутствуют	данные отсутствуют	данные отсутствуют
10	2.1.5	2.1.6	335°22.7'	62.22	данные отсутствуют	данные отсутствуют	данные отсутствуют
11	2.1.6	2.1.7	14°2.0'	77.74	данные отсутствуют	данные отсутствуют	данные отсутствуют
12	2.1.7	2.1.1	61°7.3'	196.4	данные отсутствуют	22:43:040001:1562(2)	данные отсутствуют



ДОКУМЕНТ ПОДПИСАН
ЭЛЕКТРОННОЙ ПОДПИСЬЮ

Сертификат: 00BV056B7401CB38D2B3576ACDC8425108

Владелец: ФЕДЕРАЛЬНАЯ СЛУЖБА ГОСУДАРСТВЕННОЙ

РЕГИСТРАЦИИ, КАДАСТРА И КАРТОГРАФИИ

Действителен: с 27.06.2023 по 19.09.2024

ПОЛНОЕ НАИМЕНОВАНИЕ ДОЛЖНОСТИ

инициалы, фамилия

Выписка из Единого государственного реестра недвижимости об объекте недвижимости

Описание местоположения земельного участка

Земельный участок			
вид объекта недвижимости			
Лист № 1 раздела 3.2	Всего листов раздела 3.2: 1	Всего разделов: 4	Всего листов выписки: 8
01.07.2024г. № КУВИ-001/2024-171783506			
Кадастровый номер:		22:43:040001:1286	

Сведения о характерных точках границы земельного участка				
Система координат МСК-22, зона 3				
Номер точки	Координаты, м		Описание закрепления на местности	Средняя квадратичная погрешность определения координат характерных точек границ земельного участка, м
	X	Y		
1	2	3	4	5
1	426909.92	3198899.6	Не закреплена	2.5
2	426745	3198947.25	Не закреплена	2.5
3	426702.08	3198966.58	Не закреплена	2.5
4	426763.2	3199135.83	Не закреплена	2.5
5	426968.5	3199086.53	Не закреплена	2.5
1	426909.92	3198899.6	Не закреплена	2.5
1	427453.11	3198667.85	Не закреплена	2.5
2	427358.26	3198495.87	Не закреплена	2.5
3	427282.84	3198477.02	Не закреплена	2.5
4	427226.28	3198502.94	Не закреплена	2.5
5	427228.64	3198533.58	Не закреплена	2.5
6	427261.63	3198590.14	Не закреплена	2.5
7	427335.43	3198762.1	Не закреплена	2.5
1	427453.11	3198667.85	Не закреплена	2.5

ПОЛНОЕ НАИМЕНОВАНИЕ ДОЛЖНОСТИ	 ДОКУМЕНТ ПОДПИСАН ЭЛЕКТРОННОЙ ПОДПИСЬЮ	инициалы, фамилия
	Сертификат: 00BV056B7401CB38D2B3576ACDC8425108 Владелец: ФЕДЕРАЛЬНАЯ СЛУЖБА ГОСУДАРСТВЕННОЙ РЕГИСТРАЦИИ, КАДАСТРА И КАРТОГРАФИИ Действителен: с 27.06.2023 по 19.09.2024	

Филиал публично-правовой компании "Роскадастр" по Алтайскому краю

полное наименование органа регистрации прав

Выписка из Единого государственного реестра недвижимости об объекте недвижимости

Сведения о характеристиках объекта недвижимости

На основании запроса от 01.07.2024, поступившего на рассмотрение 01.07.2024, сообщаем, что согласно записям Единого государственного реестра недвижимости:

Раздел 1 Лист 1

Земельный участок			
вид объекта недвижимости			

Лист № 1 раздела 1	Всего листов раздела 1: 3	Всего разделов: 7	Всего листов выписки: 14
--------------------	---------------------------	-------------------	--------------------------

01.07.2024г. № КУВИ-001/2024-171803371	
Кадастровый номер:	22:43:050001:2729
Номер кадастрового квартала:	22:43:050001
Дата присвоения кадастрового номера:	25.03.2020

Ранее присвоенный государственный учетный номер:	данные отсутствуют
Местоположение:	Российская Федерация, Алтайский край, район Солонешенский, с. Медведевка, у родника "Малый Топкий"
Площадь:	213227 +/- 4040
Кадастровая стоимость, руб.:	302782.34
Кадастровые номера расположенных в пределах земельного участка объектов недвижимости:	данные отсутствуют
Кадастровые номера объектов недвижимости, из которых образован объект недвижимости:	данные отсутствуют
Кадастровые номера образованных объектов недвижимости:	данные отсутствуют
Категория земель:	Земли сельскохозяйственного назначения
Виды разрешенного использования:	Скотоводство - сенокошение
Сведения о кадастровом инженере:	Меркулов Антон Иванович, дата завершения кадастровых работ: 18.03.2020
Сведения о лесах, водных объектах и об иных природных объектах, расположенных в пределах земельного участка:	данные отсутствуют
Сведения о том, что земельный участок полностью расположен в границах зоны с особыми условиями использования территории, территории объекта культурного наследия, публичного сервитута:	данные отсутствуют
Сведения о том, что земельный участок расположен в границах особой экономической зоны, территории опережающего развития, зоны территориального развития в Российской Федерации, игровой зоны:	данные отсутствуют

полное наименование должности	 ДОКУМЕНТ ПОДПИСАН ЭЛЕКТРОННОЙ ПОДПИСЬЮ Сертификат: 00BV056B7401CB38D2B3576ACDC8425108 Владелец: ФЕДЕРАЛЬНАЯ СЛУЖБА ГОСУДАРСТВЕННОЙ РЕГИСТРАЦИИ, КАДАСТРА И КАРТОГРАФИИ Действителен: с 27.06.2023 по 19.09.2024	инициалы, фамилия

Земельный участок			
вид объекта недвижимости			
Лист № 2 раздела 1	Всего листов раздела 1: 3	Всего разделов: 7	Всего листов выписки: 14

01.07.2024г. № КУВИ-001/2024-171803371

Кадастровый номер: 22:43:050001:2729

Сведения о том, что земельный участок расположен в границах особо охраняемой природной территории, Байкальской природной территории и ее экологических зон, лесопарковом зеленом поясе, охотничьего угодья, лесничества:	данные отсутствуют
Сведения о расположении земельного участка и (или) расположенного на нем объекта недвижимости в границах территории, в отношении которой принято решение о резервировании земель для государственных или муниципальных нужд:	данные отсутствуют
Сведения о результатах проведения государственного земельного надзора:	данные отсутствуют
Сведения о расположении земельного участка в границах территории, в отношении которой утвержден проект межевания территории:	данные отсутствуют
Условный номер земельного участка:	данные отсутствуют
Сведения о принятии акта и (или) заключении договора, предусматривающих предоставление в соответствии с земельным законодательством исполнительным органом государственным органом власти или органом местного самоуправления, находящегося в государственной или муниципальной собственности земельного участка для строительства наемного дома социального использования или наемного дома коммерческого использования:	данные отсутствуют
Сведения о том, что земельный участок или земельные участки образованы на основании решения об изъятии земельного участка и (или) расположенного на нем объекта недвижимости для государственных или муниципальных нужд:	данные отсутствуют
Сведения о том, что земельный участок образован из земель или земельного участка, государственная собственность на которые не разграничена:	данные отсутствуют
Сведения о наличии земельного спора о местоположении границ земельных участков:	данные отсутствуют
Статус записи об объекте недвижимости:	Сведения об объекте недвижимости имеют статус "актуальные"
Особые отметки:	Сведения об ограничениях права на объект недвижимости, обременениях данного объекта, не зарегистрированных в реестре прав, ограниченный прав и обременений недвижимого имущества: вид



ДОКУМЕНТ ПОДПИСАН
ЭЛЕКТРОННОЙ ПОДПИСЬЮ

Сертификат: 00ВВ056В7401СВ38D2В3576АСDC8425108

Владелец: ФЕДЕРАЛЬНАЯ СЛУЖБА ГОСУДАРСТВЕННОЙ

РЕГИСТРАЦИИ, КАДАСТРА И КАРТОГРАФИИ

Действителен: с 27.06.2023 по 19.09.2024

ПОЛНОЕ НАИМЕНОВАНИЕ ДОЛЖНОСТИ

инициалы, фамилия

Земельный участок			
вид объекта недвижимости			
Лист № 3 раздела 1	Всего листов раздела 1: 3	Всего разделов: 7	Всего листов выписки: 14
01.07.2024г. № КУВИ-001/2024-171803371			
Кадастровый номер:		22:43:050001:2729	
		ограничения (обременения): ограничения прав на земельный участок, предусмотренные статьей 56 Земельного кодекса Российской Федерации; срок действия: с 06.02.2021; реквизиты документа-основания: сопроводительное письмо от 20.01.2021 № 114/п/188 выдан: Краевое государственное казенное учреждение "Управление автомобильных дорог Алтайского края"; описание местоположения границ от 30.04.2020 № б/н выдан: ООО "СтройГеодезия", Белугин Константин Викторович; распоряжение "Об установлении придорожной полосы автомобильной дороги общего пользования" от 03.06.2020 № 10 выдан: Министерство транспорта Алтайского края Краевое государственное казенное учреждение "Управление автомобильных дорог Алтайского края" (КГКУ "Алтайавтодор"); доверенность от 28.10.2020 № б/н выдан: ООО "СтройГеодезия". Сведения, необходимые для заполнения раздела: 2 - Сведения о зарегистрированных правах, отсутствуют.	
Получатель выписки:		Носарева Валерия Дмитриевна, действующий(ая) на основании документа "" АДМИНИСТРАЦИЯ СОЛОНЕШЕНСКОГО РАЙОНА АЛТАЙСКОГО КРАЯ	

	ДОКУМЕНТ ПОДПИСАН ЭЛЕКТРОННОЙ ПОДПИСЬЮ	
Сертификат: 00BV056B7401CB38D2B3576ACDC8425108 Владелец: ФЕДЕРАЛЬНАЯ СЛУЖБА ГОСУДАРСТВЕННОЙ РЕГИСТРАЦИИ, КАДАСТРА И КАРТОГРАФИИ Действителен: с 27.06.2023 по 19.09.2024		инициалы, фамилия
ПОЛНОЕ НАИМЕНОВАНИЕ ДОЛЖНОСТИ		

Выписка из Единого государственного реестра недвижимости об объекте недвижимости
Описание местоположения земельного участка

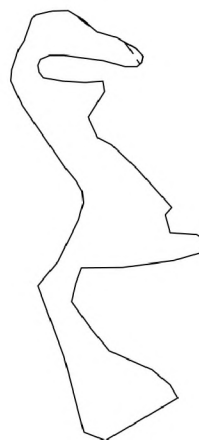
Земельный участок			
вид объекта недвижимости			

Лист № 1 раздела 3	Всего листов раздела 3: 1	Всего разделов: 7	Всего листов выписки: 14
--------------------	---------------------------	-------------------	--------------------------

01.07.2024г. № КУВИ-001/2024-171803371

Кадастровый номер: 22:43:050001:2729

План (чертеж, схема) земельного участка



Масштаб 1:20000 Условные обозначения:

ПОЛНОЕ НАИМЕНОВАНИЕ ДОЛЖНОСТИ	инициалы, фамилия
-------------------------------	-------------------



ДОКУМЕНТ ПОДПИСАН
ЭЛЕКТРОННОЙ ПОДПИСЬЮ

Сертификат: 00ВВ056В7401СВ38D2В3576АСDС8425108
Владелец: ФЕДЕРАЛЬНАЯ СЛУЖБА ГОСУДАРСТВЕННОЙ
РЕГИСТРАЦИИ, КАДАСТРА И КАРТОГРАФИИ
Действителен: с 27.06.2023 по 19.09.2024

Выписка из Единого государственного реестра недвижимости об объекте недвижимости

Описание местоположения земельного участка

Земельный участок			
вид объекта недвижимости			
Лист № 1 раздела 3.1	Всего листов раздела 3.1: 3	Всего разделов: 7	Всего листов выписки: 14
01.07.2024г. № КУВИ-001/2024-171803371			
Кадастровый номер:		22:43:050001:2729	

Описание местоположения границ земельного участка							
№ п/п	Номер точки		Дирекционный угол	Горизонтальное проложение, м	Описание закрепления на местности	Кадастровые номера смежных участков	Сведения об адресах правообладателей смежных земельных участков
	начальная	конечная					
1	2	3	4	5	6	7	8
1	1.1.1	1.1.2	121°15.8'	38.65	данные отсутствуют	22:43:050001:2956(1)	данные отсутствуют
2	1.1.2	1.1.3	129°22.5'	59.52	данные отсутствуют	22:43:050001:2956(1)	данные отсутствуют
3	1.1.3	1.1.4	106°27.6'	54.14	данные отсутствуют	22:43:050001:2956(1)	данные отсутствуют
4	1.1.4	1.1.5	119°9.5'	58.1	данные отсутствуют	22:43:050001:2956(1)	данные отсутствуют
5	1.1.5	1.1.6	136°38.2'	29.22	данные отсутствуют	22:43:050001:2956(1)	данные отсутствуют
6	1.1.6	1.1.7	192°33.7'	17.06	данные отсутствуют	22:43:050001:2956(1)	данные отсутствуют
7	1.1.7	1.1.8	227°40.0'	17.33	данные отсутствуют	данные отсутствуют	данные отсутствуют
8	1.1.8	1.1.9	270°0.0'	31.86	данные отсутствуют	данные отсутствуют	данные отсутствуют
9	1.1.9	1.1.10	285°38.5'	61.27	данные отсутствуют	данные отсутствуют	данные отсутствуют
10	1.1.10	1.1.11	277°40.8'	105.96	данные отсутствуют	данные отсутствуют	данные отсутствуют
11	1.1.11	1.1.12	270°0.0'	37.76	данные отсутствуют	данные отсутствуют	данные отсутствуют
12	1.1.12	1.1.13	247°44.6'	28.04	данные отсутствуют	данные отсутствуют	данные отсутствуют
13	1.1.13	1.1.14	203°11.9'	17.97	данные отсутствуют	данные отсутствуют	данные отсутствуют
14	1.1.14	1.1.15	169°8.5'	17.68	данные отсутствуют	данные отсутствуют	данные отсутствуют
15	1.1.15	1.1.16	142°33.0'	19.75	данные отсутствуют	данные отсутствуют	данные отсутствуют
16	1.1.16	1.1.17	100°4.3'	53.07	данные отсутствуют	22:43:050001:2956(2)	данные отсутствуют
17	1.1.17	1.1.18	93°32.3'	59.95	данные отсутствуют	22:43:050001:2956(2)	данные отсутствуют
18	1.1.18	1.1.19	85°42.6'	47.32	данные отсутствуют	22:43:050001:2956(2)	данные отсутствуют
19	1.1.19	1.1.20	170°8.0'	27.55	данные отсутствуют	22:43:050001:2956(2)	данные отсутствуют
20	1.1.20	1.1.21	212°5.4'	82.16	данные отсутствуют	22:43:050001:2956(2)	данные отсутствуют
21	1.1.21	1.1.22	155°1.6'	60.04	данные отсутствуют	данные отсутствуют	данные отсутствуют
22	1.1.22	1.1.23	117°13.3'	41.8	данные отсутствуют	данные отсутствуют	данные отсутствуют



ДОКУМЕНТ ПОДПИСАН
ЭЛЕКТРОННОЙ ПОДПИСЬЮ

Сертификат: 00BV056B7401CB38D2B3576ACDC8425108

Владелец: ФЕДЕРАЛЬНАЯ СЛУЖБА ГОСУДАРСТВЕННОЙ

РЕГИСТРАЦИИ, КАДАСТРА И КАРТОГРАФИИ

Действителен: с 27.06.2023 по 19.09.2024

ПОЛНОЕ НАИМЕНОВАНИЕ ДОЛЖНОСТИ

ИНИЦИАЛЫ, ФАМИЛИЯ

Земельный участок
вид объекта недвижимости

Лист № 2 раздела 3.1

Всего листов раздела 3.1: 3

Всего разделов: 7

Всего листов выписки: 14

01.07.2024г. № КУВИ-001/2024-171803371

Кадастровый номер:

22:43:050001:2729

1	2	3	4	5	6	7	8
23	1.1.23	1.1.24	133°19.7'	95.72	данные отсутствуют	данные отсутствуют	данные отсутствуют
24	1.1.24	1.1.25	138°7.3'	137.86	данные отсутствуют	данные отсутствуют	данные отсутствуют
25	1.1.24	1.1.24			данные отсутствуют	22:43:050001:2424	Российская Федерация, Алтайский кр., г. Белокуриха, ул. Ак.Мясникова, д. 18, кв. 73; Россия, Алтайский край, г. Белокуриха, ул. Академика Мясникова, д. 18, кв. 73
26	1.1.25	1.1.26	221°25.4'	26.75	данные отсутствуют	данные отсутствуют	данные отсутствуют
27	1.1.26	1.1.27	164°37.4'	48.95	данные отсутствуют	данные отсутствуют	данные отсутствуют
28	1.1.27	1.1.28	93°48.4'	70.95	данные отсутствуют	данные отсутствуют	данные отсутствуют
29	1.1.28	1.1.29	122°54.3'	23.89	данные отсутствуют	данные отсутствуют	данные отсутствуют
30	1.1.29	1.1.30	186°0.5'	22.54	данные отсутствуют	данные отсутствуют	данные отсутствуют
31	1.1.30	1.1.31	206°33.9'	15.83	данные отсутствуют	данные отсутствуют	данные отсутствуют
32	1.1.31	1.1.32	253°33.4'	75.04	данные отсутствуют	данные отсутствуют	данные отсутствуют
33	1.1.32	1.1.33	262°37.9'	138.02	данные отсутствуют	данные отсутствуют	данные отсутствуют
34	1.1.33	1.1.34	269°22.7'	109.74	данные отсутствуют	данные отсутствуют	данные отсутствуют
35	1.1.34	1.1.35	200°22.9'	44.05	данные отсутствуют	данные отсутствуют	данные отсутствуют
36	1.1.35	1.1.36	193°22.9'	50.94	данные отсутствуют	данные отсутствуют	данные отсутствуют
37	1.1.36	1.1.37	144°16.7'	82.85	данные отсутствуют	данные отсутствуют	данные отсутствуют
38	1.1.37	1.1.38	140°42.4'	83.85	данные отсутствуют	данные отсутствуют	данные отсутствуют
39	1.1.38	1.1.39	113°54.6'	125.19	данные отсутствуют	данные отсутствуют	данные отсутствуют
40	1.1.39	1.1.40	129°39.7'	62.84	данные отсутствуют	данные отсутствуют	данные отсутствуют
41	1.1.40	1.1.41	149°2.9'	41.28	данные отсутствуют	данные отсутствуют	данные отсутствуют
42	1.1.41	1.1.42	239°32.9'	225.83	данные отсутствуют	данные отсутствуют	данные отсутствуют
43	1.1.42	1.1.43	291°11.1'	62.01	данные отсутствуют	данные отсутствуют	данные отсутствуют
44	1.1.43	1.1.44	345°20.4'	209.78	данные отсутствуют	данные отсутствуют	данные отсутствуют
45	1.1.44	1.1.45	339°37.3'	202.61	данные отсутствуют	данные отсутствуют	данные отсутствуют
46	1.1.45	1.1.46	39°52.3'	84.72	данные отсутствуют	данные отсутствуют	данные отсутствуют
47	1.1.46	1.1.47	26°13.3'	124.86	данные отсутствуют	данные отсутствуют	данные отсутствуют
48	1.1.47	1.1.48	15°45.1'	47.82	данные отсутствуют	данные отсутствуют	данные отсутствуют
49	1.1.48	1.1.49	353°25.1'	30.88	данные отсутствуют	данные отсутствуют	данные отсутствуют



ДОКУМЕНТ ПОДПИСАН
ЭЛЕКТРОННОЙ ПОДПИСЬЮ

Сертификат: 00BV056B7401CB38D2B3576ACDC8425108

Владелец: ФЕДЕРАЛЬНАЯ СЛУЖБА ГОСУДАРСТВЕННОЙ

РЕГИСТРАЦИИ, КАДАСТРА И КАРТОГРАФИИ

Действителен: с 27.06.2023 по 19.09.2024

ПОЛНОЕ НАИМЕНОВАНИЕ ДОЛЖНОСТИ

ИНИЦИАЛЫ, ФАМИЛИЯ

Земельный участок
вид объекта недвижимости

Лист № 3 раздела 3.1

Всего листов раздела 3.1: 3

Всего разделов: 7

Всего листов выписки: 14

01.07.2024г. № КУВИ-001/2024-171803371

Кадастровый номер:

22:43:050001:2729

1	2	3	4	5	6	7	8
50	1.1.49	1.1.50	329°44.1'	32.78	данные отсутствуют	данные отсутствуют	данные отсутствуют
51	1.1.50	1.1.51	320°43.1'	50.31	данные отсутствуют	данные отсутствуют	данные отсутствуют
52	1.1.51	1.1.52	325°27.4'	197.68	данные отсутствуют	данные отсутствуют	данные отсутствуют
53	1.1.52	1.1.53	334°53.9'	72.82	данные отсутствуют	данные отсутствуют	данные отсутствуют
54	1.1.53	1.1.54	4°54.1'	28.91	данные отсутствуют	данные отсутствуют	данные отсутствуют
55	1.1.54	1.1.55	18°25.7'	57.26	данные отсутствуют	данные отсутствуют	данные отсутствуют
56	1.1.55	1.1.56	31°30.7'	29.92	данные отсутствуют	данные отсутствуют	данные отсутствуют
57	1.1.56	1.1.57	19°39.2'	61.16	данные отсутствуют	данные отсутствуют	данные отсутствуют
58	1.1.57	1.1.58	41°7.8'	14.46	данные отсутствуют	данные отсутствуют	данные отсутствуют
59	1.1.58	1.1.59	76°41.1'	46.07	данные отсутствуют	данные отсутствуют	данные отсутствуют
60	1.1.59	1.1.1	88°23.7'	42.5	данные отсутствуют	22:43:050001:2956(1)	данные отсутствуют



ДОКУМЕНТ ПОДПИСАН
ЭЛЕКТРОННОЙ ПОДПИСЬЮ

Сертификат: 00BV056B7401CB38D2B3576ACDC8425108

Владелец: ФЕДЕРАЛЬНАЯ СЛУЖБА ГОСУДАРСТВЕННОЙ

РЕГИСТРАЦИИ, КАДАСТРА И КАРТОГРАФИИ

Действителен: с 27.06.2023 по 19.09.2024

ПОЛНОЕ НАИМЕНОВАНИЕ ДОЛЖНОСТИ

инициалы, фамилия

Выписка из Единого государственного реестра недвижимости об объекте недвижимости

Описание местоположения земельного участка

Земельный участок			
вид объекта недвижимости			
Лист № 1 раздела 3.2	Всего листов раздела 3.2: 3	Всего разделов: 7	Всего листов выписки: 14
01.07.2024г. № КУВИ-001/2024-171803371			
Кадастровый номер:		22:43:050001:2729	

Сведения о характерных точках границы земельного участка				
Система координат МСК-22, зона 3				
Номер точки	Координаты, м		Описание закрепления на местности	Средняя квадратичная погрешность определения координат характерных точек границ земельного участка, м
	X	Y		
1	2	3	4	5
1	426234.51	3229382.94	Не закреплена	2.5
2	426233.32	3229340.46	Не закреплена	2.5
3	426222.71	3229295.63	Не закреплена	2.5
4	426211.82	3229286.12	Не закреплена	2.5
5	426154.22	3229265.55	Не закреплена	2.5
6	426128.71	3229249.91	Не закреплена	2.5
7	426074.39	3229231.81	Не закреплена	2.5
8	426045.59	3229229.34	Не закреплена	2.5
9	425979.65	3229260.23	Не закреплена	2.5
10	425816.82	3229372.32	Не закреплена	2.5
11	425777.88	3229404.17	Не закреплена	2.5
12	425749.57	3229420.69	Не закреплена	2.5
13	425718.89	3229424.23	Не закреплена	2.5
14	425672.87	3229411.25	Не закреплена	2.5
15	425560.86	3229356.08	Не закреплена	2.5
16	425495.84	3229301.77	Не закреплена	2.5
17	425305.91	3229372.32	Не закреплена	2.5
18	425102.96	3229425.41	Не закреплена	2.5
19	425080.55	3229483.23	Не закреплена	2.5
20	425195	3229677.91	Не закреплена	2.5
21	425230.4	3229656.68	Не закреплена	2.5
22	425270.51	3229608.3	Не закреплена	2.5

полное наименование должности		ДОКУМЕНТ ПОДПИСАН	инициалы, фамилия
		ЭЛЕКТРОННОЙ ПОДПИСЬЮ	
	Сертификат: 00BV056B7401CB38D2B3576ACDC8425108		
	Владелец: ФЕДЕРАЛЬНАЯ СЛУЖБА ГОСУДАРСТВЕННОЙ		
	РЕГИСТРАЦИИ, КАДАСТРА И КАРТОГРАФИИ		
	Действителен: с 27.06.2023 по 19.09.2024		

Земельный участок

вид объекта недвижимости

Лист № 2 раздела 3.2

Всего листов раздела 3.2: 3

Всего разделов: 7

Всего листов выписки: 14

01.07.2024г. № КУВИ-001/2024-171803371

Кадастровый номер:

22:43:050001:2729

1	2	3	4	5
23	425321.25	3229493.85	Не закреплена	2.5
24	425386.14	3229440.75	Не закреплена	2.5
25	425453.4	3229392.38	Не закреплена	2.5
26	425502.96	3229404.17	Не закреплена	2.5
27	425544.25	3229419.51	Не закреплена	2.5
28	425545.44	3229529.24	Не закреплена	2.5
29	425563.14	3229666.12	Не закреплена	2.5
30	425584.38	3229738.09	Не закреплена	2.5
31	425598.54	3229745.17	Не закреплена	2.5
32	425620.96	3229747.53	Не закреплена	2.5
33	425633.94	3229727.47	Не закреплена	2.5
34	425638.65	3229656.68	Не закреплена	2.5
35	425685.85	3229643.7	Не закреплена	2.5
36	425705.91	3229661.4	Не закреплена	2.5
37	425808.56	3229569.37	Не закреплена	2.5
38	425874.24	3229499.74	Не закреплена	2.5
39	425893.36	3229462.57	Не закреплена	2.5
40	425947.79	3229437.22	Не закреплена	2.5
41	426017.4	3229480.87	Не закреплена	2.5
42	426044.54	3229476.15	Не закреплена	2.5
43	426041	3229428.96	Не закреплена	2.5
44	426044.7	3229369.12	Не закреплена	2.5
45	426053.98	3229316.87	Не закреплена	2.5
46	426069.66	3229304.86	Не закреплена	2.5
47	426087.02	3229301.53	Не закреплена	2.5
48	426103.54	3229308.61	Не закреплена	2.5
49	426114.16	3229334.56	Не закреплена	2.5
50	426114.16	3229372.32	Не закреплена	2.5
51	426100	3229477.33	Не закреплена	2.5



ДОКУМЕНТ ПОДПИСАН
ЭЛЕКТРОННОЙ ПОДПИСЬЮ

Сертификат: 00BV056B7401CB38D2B3576ACDC8425108

Владелец: ФЕДЕРАЛЬНАЯ СЛУЖБА ГОСУДАРСТВЕННОЙ

РЕГИСТРАЦИИ, КАДАСТРА И КАРТОГРАФИИ

Действителен: с 27.06.2023 по 19.09.2024

ПОЛНОЕ НАИМЕНОВАНИЕ ДОЛЖНОСТИ

инициалы, фамилия

Земельный участок

вид объекта недвижимости

Лист № 3 раздела 3.2

Всего листов раздела 3.2: 3

Всего разделов: 7

Всего листов выписки: 14

01.07.2024г. № КУВИ-001/2024-171803371

Кадастровый номер:

22:43:050001:2729

1	2	3	4	5
52	426083.48	3229536.33	Не закреплена	2.5
53	426083.48	3229568.19	Не закреплена	2.5
54	426095.15	3229581	Не закреплена	2.5
55	426111.8	3229584.71	Не закреплена	2.5
56	426133.04	3229564.65	Не закреплена	2.5
57	426161.35	3229513.91	Не закреплена	2.5
58	426176.69	3229461.99	Не закреплена	2.5
59	426214.45	3229415.98	Не закреплена	2.5
1	426234.51	3229382.94	Не закреплена	2.5



ДОКУМЕНТ ПОДПИСАН
ЭЛЕКТРОННОЙ ПОДПИСЬЮ

Сертификат: 00ВВ056В7401СВ38D2В3576АСDС8425108

Владелец: ФЕДЕРАЛЬНАЯ СЛУЖБА ГОСУДАРСТВЕННОЙ

РЕГИСТРАЦИИ, КАДАСТРА И КАРТОГРАФИИ


Действителен: с 27.06.2023 по 19.09.2024

ПОЛНОЕ НАИМЕНОВАНИЕ ДОЛЖНОСТИ

инициалы, фамилия

Выписка из Единого государственного реестра недвижимости об объекте недвижимости
Сведения о частях земельного участка

Земельный участок			
вид объекта недвижимости			
Лист № 1 раздела 4	Всего листов раздела 4: 1	Всего разделов: 7	Всего листов выписки: 14
01.07.2024г. № КУВИ-001/2024-171803371			
Кадастровый номер:		22:43:050001:2729	
План (чертеж, схема) части земельного участка		Учетный номер части: 22:43:050001:2729/1	
Масштаб 1:2000	Условные обозначения:		

	 ДОКУМЕНТ ПОДПИСАН ЭЛЕКТРОННОЙ ПОДПИСЬЮ Сертификат: 00BV056B7401CB38D2B3576ACDC8425108 Владелец: ФЕДЕРАЛЬНАЯ СЛУЖБА ГОСУДАРСТВЕННОЙ РЕГИСТРАЦИИ, КАДАСТРА И КАРТОГРАФИИ Действителен: с 27.06.2023 по 19.09.2024	
ПОЛНОЕ НАИМЕНОВАНИЕ ДОЛЖНОСТИ	инициалы, фамилия	

Выписка из Единого государственного реестра недвижимости об объекте недвижимости
Сведения о частях земельного участка

Земельный участок			
вид объекта недвижимости			
Лист № 1 раздела 4.1	Всего листов раздела 4.1: 2	Всего разделов: 7	Всего листов выписки: 14
01.07.2024г. № КУВИ-001/2024-171803371			
Кадастровый номер:		22:43:050001:2729	

Учетный номер части	Площадь, м2	Содержание ограничения в использовании или ограничения права на объект недвижимости или обременения объекта недвижимости
1	2	3
22:43:050001:2729/1	962	<p>вид ограничения (обременения): ограничения прав на земельный участок, предусмотренные статьей 56 Земельного кодекса Российской Федерации; Срок действия: не установлен; реквизиты документа-основания: сопроводительное письмо от 20.01.2021 № 114/п/188 выдан: Краевое государственное казенное учреждение "Управление автомобильных дорог Алтайского края"; описание местоположения границ от 30.04.2020 № б/н выдан: ООО "СтройГеодезия", Белугин Константин Викторович; распоряжение "Об установлении придорожной полосы автомобильной дороги общего пользования" от 03.06.2020 № 10 выдан: Министерство транспорта Алтайского края Краевое государственное казенное учреждение "Управление автомобильных дорог Алтайского края" (КГКУ "Алтайавтодор"); доверенность от 28.10.2020 № б/н выдан: ООО "СтройГеодезия"; Содержание ограничения (обременения): Ограничения, установленные Приказом Минтранса РФ от 13 января 2010 года N 4 «Об установлении и использовании придорожных полос автомобильных дорог федерального значения»: 1) Строительство, реконструкция в границах придорожных полос автомобильной дороги объектов капитального строительства, объектов, предназначенных для осуществления дорожной деятельности, объектов дорожного сервиса, установка рекламных конструкций, информационных щитов и указателей допускаются: при наличии согласия, выданного в письменной форме владельцем автомобильной дороги, содержащего обязательные для исполнения технические требования и условия; с учетом требований, предусмотренных Федеральным законом от 29.12.2004 N 190-ФЗ, Федеральным законом от 08.11.2007 N 257-ФЗ, Федеральным законом от 17.07.2009 N 145-ФЗ; 2) Строительство и реконструкция объектов капитального строительства, объектов, предназначенных для осуществления дорожной деятельности, объектов дорожного сервиса, установка рекламных конструкций, информационных щитов и указателей в пределах придорожных полос автомобильных дорог осуществляется в соответствии с документацией по планировке территории при соблюдении следующих условий: а) объекты не должны ухудшать видимость на автомобильной дороге и другие условия безопасности дорожного движения; б) размещение объектов должно обеспечивать возможность выполнения работ по содержанию и ремонту автомобильной дороги и входящих в ее состав дорожных сооружений; в) выбор места размещения объектов должен осуществляться с учетом возможной реконструкции автомобильной дороги; 3) Размещение в пределах придорожных полос линий связи и высоковольтных линий электропередачи напряжением от 6 до 110 кВт возможно только при соблюдении следующих условий: размещение коммуникаций не требует их переустройства в случае реконструкции автомобильной дороги либо их переустройство будет осуществлено за счет средств владельцев таких</p>



ДОКУМЕНТ ПОДПИСАН
ЭЛЕКТРОННОЙ ПОДПИСЬЮ

Сертификат: 00BV056B7401CB38D2B3576ACDC8425108

Владелец: ФЕДЕРАЛЬНАЯ СЛУЖБА ГОСУДАРСТВЕННОЙ

РЕГИСТРАЦИИ, КАДАСТРА И КАРТОГРАФИИ

Действителен: с 27.06.2023 по 19.09.2024

ПОЛНОЕ НАИМЕНОВАНИЕ ДОЛЖНОСТИ

ИНИЦИАЛЫ, ФАМИЛИЯ

Земельный участок			
вид объекта недвижимости			
Лист № 2 раздела 4.1	Всего листов раздела 4.1: 2	Всего разделов: 7	Всего листов выписки: 14
01.07.2024г. № КУВИ-001/2024-171803371			
Кадастровый номер:		22:43:050001:2729	
		<p>объектов; расстояние от границы полосы отвода автомобильной дороги до оснований опор воздушных линий связи и линий электропередачи должно составлять не менее 50 метров; в местах пересечения автомобильных дорог воздушными линиями связи и высоковольтными линиями электропередачи расстояние от основания каждой из опор этих линий до бровки земляного полотна автомобильной дороги должно быть не менее высоты опоры плюс 5 метров, но не менее 25 метров; 4) Собственники, владельцы, пользователи и арендаторы земельных участков, расположенных в пределах придорожных полос автомобильной дороги, осуществляют хозяйственную деятельность на таких земельных участках, включая возведение объектов, при условиях: соблюдения требований и условий, установленных Приказом Минтранса РФ от 13 января 2010 года N 4; недопущения нанесения вреда автомобильной дороге и входящим в ее состав дорожным сооружениям, соблюдения условий эксплуатации автомобильной дороги и безопасности дорожного движения.; Реестровый номер границы: 22:00-6.939; Вид объекта реестра границ: Зона с особыми условиями использования территории; Вид зоны по документу: Придорожная полоса автомобильной дороги «Быканов Мост – Солоновка – Солонешное – граница Республики Алтай»; Тип зоны: Придорожная полоса</p>	

ПОЛНОЕ НАИМЕНОВАНИЕ ДОЛЖНОСТИ	 ДОКУМЕНТ ПОДПИСАН ЭЛЕКТРОННОЙ ПОДПИСЬЮ Сертификат: 00BV056B7401CB38D2B3576ACDC8425108 Владелец: ФЕДЕРАЛЬНАЯ СЛУЖБА ГОСУДАРСТВЕННОЙ РЕГИСТРАЦИИ, КАДАСТРА И КАРТОГРАФИИ Действителен: с 27.06.2023 по 19.09.2024	инициалы, фамилия
-------------------------------	---	-------------------

Выписка из Единого государственного реестра недвижимости об объекте недвижимости
Сведения о частях земельного участка

Земельный участок			
вид объекта недвижимости			
Лист № 1 раздела 4.2	Всего листов раздела 4.2: 1	Всего разделов: 7	Всего листов выписки: 14
01.07.2024г. № КУВИ-001/2024-171803371			
Кадастровый номер:		22:43:050001:2729	

Сведения о характерных точках границы части (частей) земельного участка				
Учетный номер части: 22:43:050001:2729/1				
Система координат				
Номер точки	Координаты, м		Описание закрепления на местности	Средняя квадратичная погрешность определения координат характерных точек границ земельного участка, м
	X	Y		
1	2	3	4	5
1	426150.1	3229534.07	-	-
2	426133.04	3229564.65	-	-
3	426111.8	3229584.71	-	-
4	426095.15	3229581	-	-
5	426090.52	3229575.92	-	-
6	426130.53	3229548.62	-	-
7	426149.63	3229534.66	-	-
8	426150.1	3229534.07	-	-
1	426218.53	3229409.27	-	-
2	426214.45	3229415.98	-	-
3	426187.34	3229449.02	-	-
4	426203.14	3229424.91	-	-
5	426212.98	3229413.88	-	-
6	426218.53	3229409.27	-	-

ПОЛНОЕ НАИМЕНОВАНИЕ ДОЛЖНОСТИ	 ДОКУМЕНТ ПОДПИСАН ЭЛЕКТРОННОЙ ПОДПИСЬЮ	ИНИЦИАЛЫ, ФАМИЛИЯ
	Сертификат: 00ВВ056В7401СВ38D2В3576АСDC8425108 Владелец: ФЕДЕРАЛЬНАЯ СЛУЖБА ГОСУДАРСТВЕННОЙ РЕГИСТРАЦИИ, КАДАСТРА И КАРТОГРАФИИ Действителен: с 27.06.2023 по 19.09.2024	